

CARAVANA NORTE

COLEGIO "ALBERTO FUJIMORI" UBICADO EN AV. 2 DE OCTUBRE # 200

AVANZAMOS HASTA LA CUADRA 5 DE LA AV. 2 DE OCTUBRE

VOLTEAR A LA DERECHA POR LA AV. SANTA ELVIRA Y SE DIRIJE DIRECTO HASTA EL CRUCE CON LA AV. CENTRAL (PIQUETE)

VOLTEAR A LA DERECHA POR LA AV. CENTRAL HASTA LLEGAR A LA AV. HUANDROY , VOLTEA A LA DERECHA SIGUE POR LA AV. HUANDROY, AL LLEGAR AL MERCADO "LA HUACA" ESPERA UN PIQUETE

SIGUE POR LA AV. HUANDROY, HASTA LLEGAR A LA ENTRADA PRIMERA DE PRO, CRUCE CON LA PANAMERICANA NORTE, ESPERA UN PIQUETE

VOLTEA A LA IZQUIERDA, SIGUE POR LA PANAMERICANA NORTE, HASTA LLEGAR A LA AV. TRAPICHE, DOBLA A LA DERECHA Y SIGUE POR LA AV. TRAPICHE

AVANZAR POR LA DIAGONAL HASTA AV. CHIMPU OCLLO, DISTRITO CARABAYLLO, SIGUE DIRECTO HASTA LLEGAR AL CRUCE CON LA AV. TUPAC AMARU, PIQUETE

VOLTEA A LA IZQUIERDA POR LA AV. TUPAC AMARU, SIGUE POR ESTA AV. AL LLEGAR AL MERCADO, ESPERA PIQUETE, SIGUE HASTA CRUCE AV. MANUEL PRADO Y VOLTEA EN U, REGRESO A LIMA

ALTURA MUNICIPALIDAD CARABAYLLO ESPERA PIQUETE

SIGUE POR AV. TUPAC AMARU, LLEGA A COMAS, EN EL PUENTE ENTRADA COLLIQUE ESPERA UN PIQUETE

SIGUE POR LA AV. TUPAC AMARU, AL LLEGAR PUENTE LA PASCANA, ESPERA UN PIQUETE

AL LLEGAR PARADERO ESPAÑA ESPERA UN PIQUETE

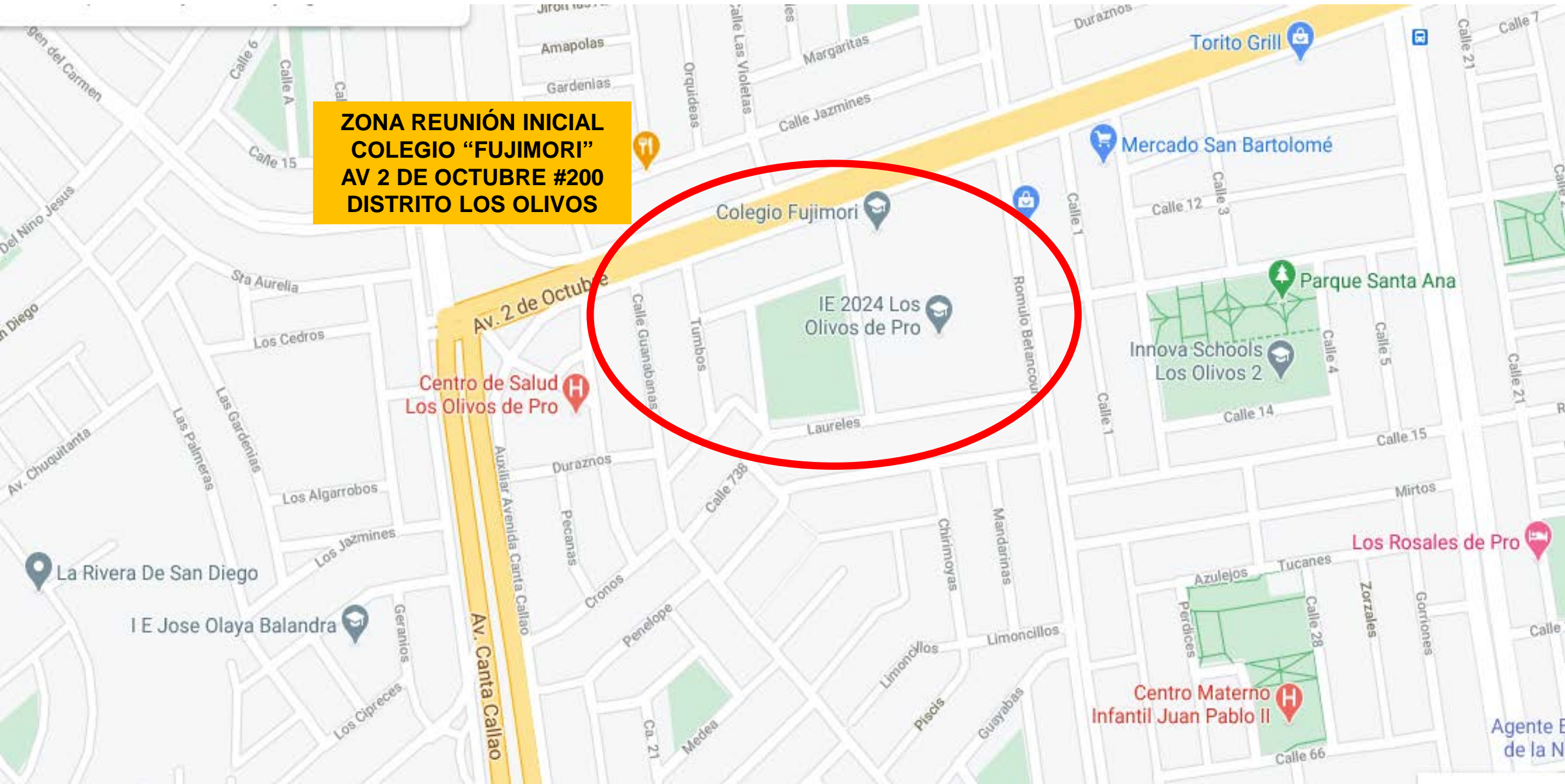
SIGUE POR AV. TUPAC AMARU, AL LLEGAR AL CRUCE CON LA AV. BELAUDE ESPERA UN PIQUETE

SIGUE AVANZANDO POR AV. TUPAC AMARU HASTA EL PARADERO DEL METROPOLITANO, CRUCE CON AV. NARANJAL, ESPERA UN PIQUETE

SIGUE POR LA AV. TUPAC AMARU, AL LLEGAR AL CRUCE CON LA AV. CARLOS IZAGUIRRE, EN PLAZA VEA, ESPERA UN PIQUETE

VOLTEA TOMANDO LA PANAMERICA NORTE, QUE CONECTA A LA PANAMERICANA SUR, HACIA PUNTO RE REUNIÓN EN EL SUR

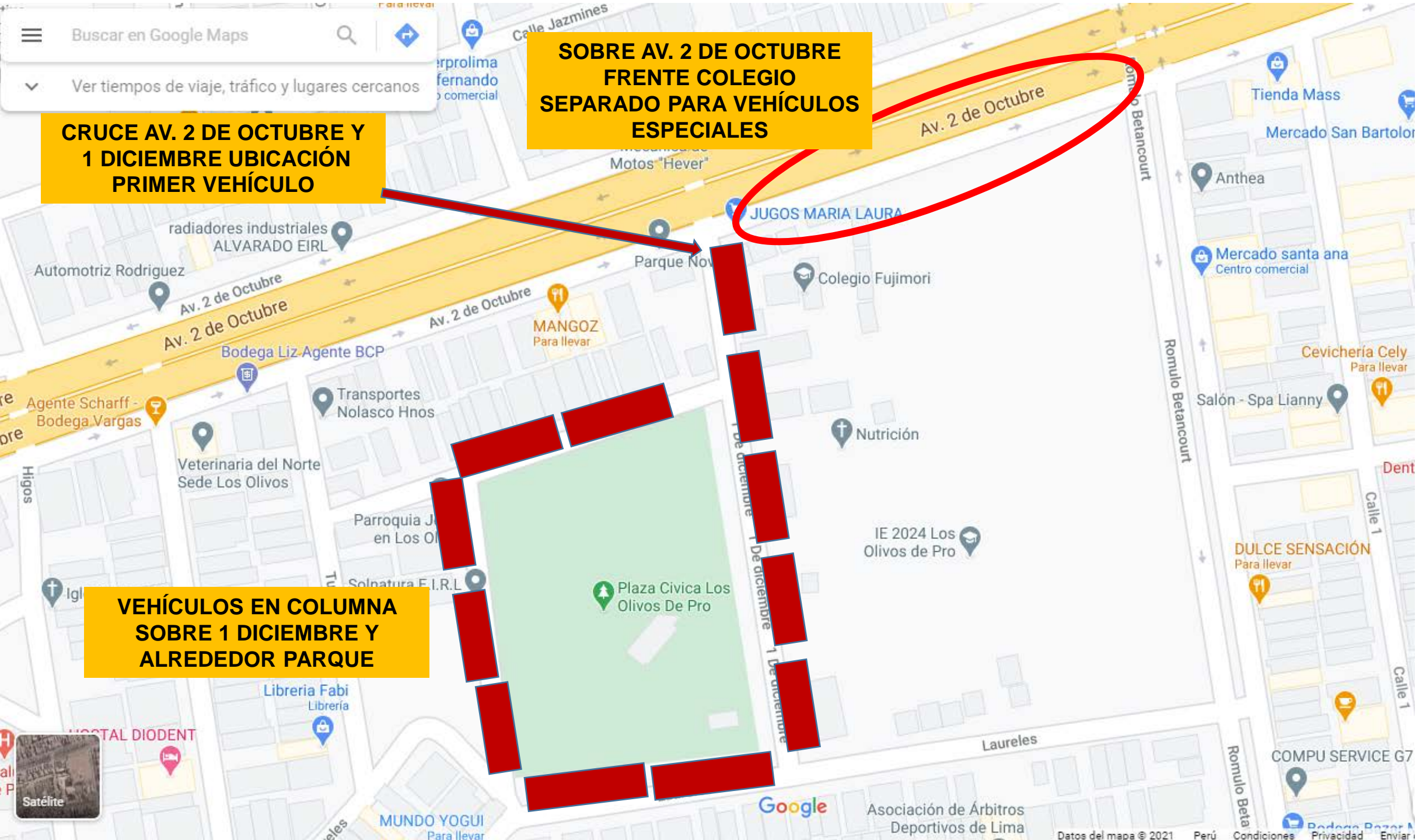
**ZONA REUNIÓN INICIAL
COLEGIO "FUJIMORI"
AV 2 DE OCTUBRE #200
DISTRITO LOS OLIVOS**

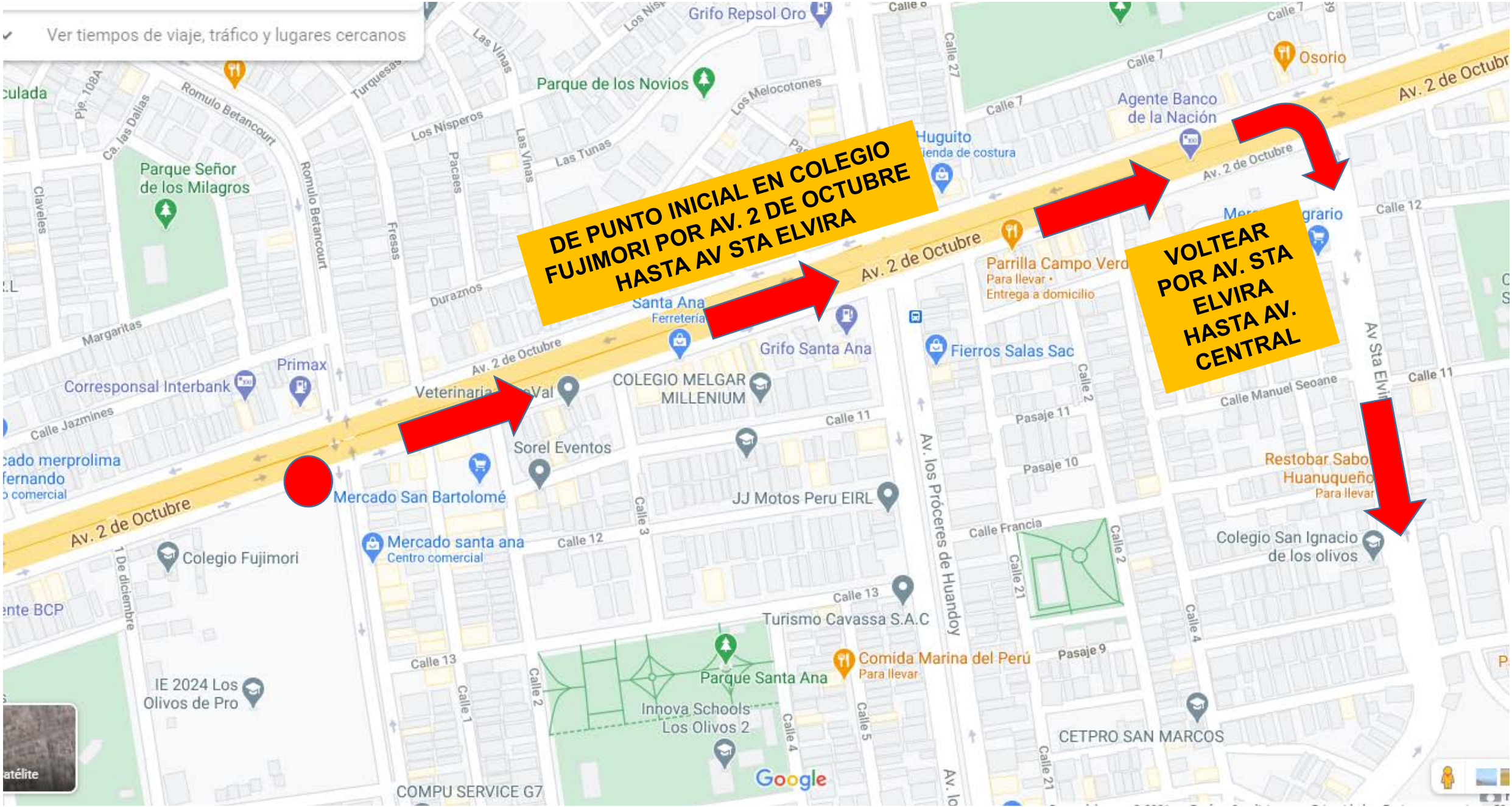


**SOBRE AV. 2 DE OCTUBRE
FRENTE COLEGIO
SEPARADO PARA VEHÍCULOS
ESPECIALES**

**CRUCE AV. 2 DE OCTUBRE Y
1 DICIEMBRE UBICACIÓN
PRIMER VEHÍCULO**

**VEHÍCULOS EN COLUMNA
SOBRE 1 DICIEMBRE Y
ALREDEDOR PARQUE**





Ver tiempos de viaje, tráfico y lugares cercanos

DE PUNTO INICIAL EN COLEGIO FUJIMORI POR AV. 2 DE OCTUBRE HASTA AV STA ELVIRA

VOLTEAR POR AV. STA ELVIRA HASTA AV. CENTRAL



Ver tiempos de viaje, tráfico y lugares cercanos

**SEGUIR POR HUANDOY
HASTA ENTRADA PRIMERA
DE PRO**

**POR AV. STA
ELVIRA
HASTA AV.
CENTRAL**

**VOLTEAR POR AV. CENTRAL
SEGUIR POR HUANDOY**

**VOLTEAR
POR AV.
CENTRAL
HASTA
HUANDOY**

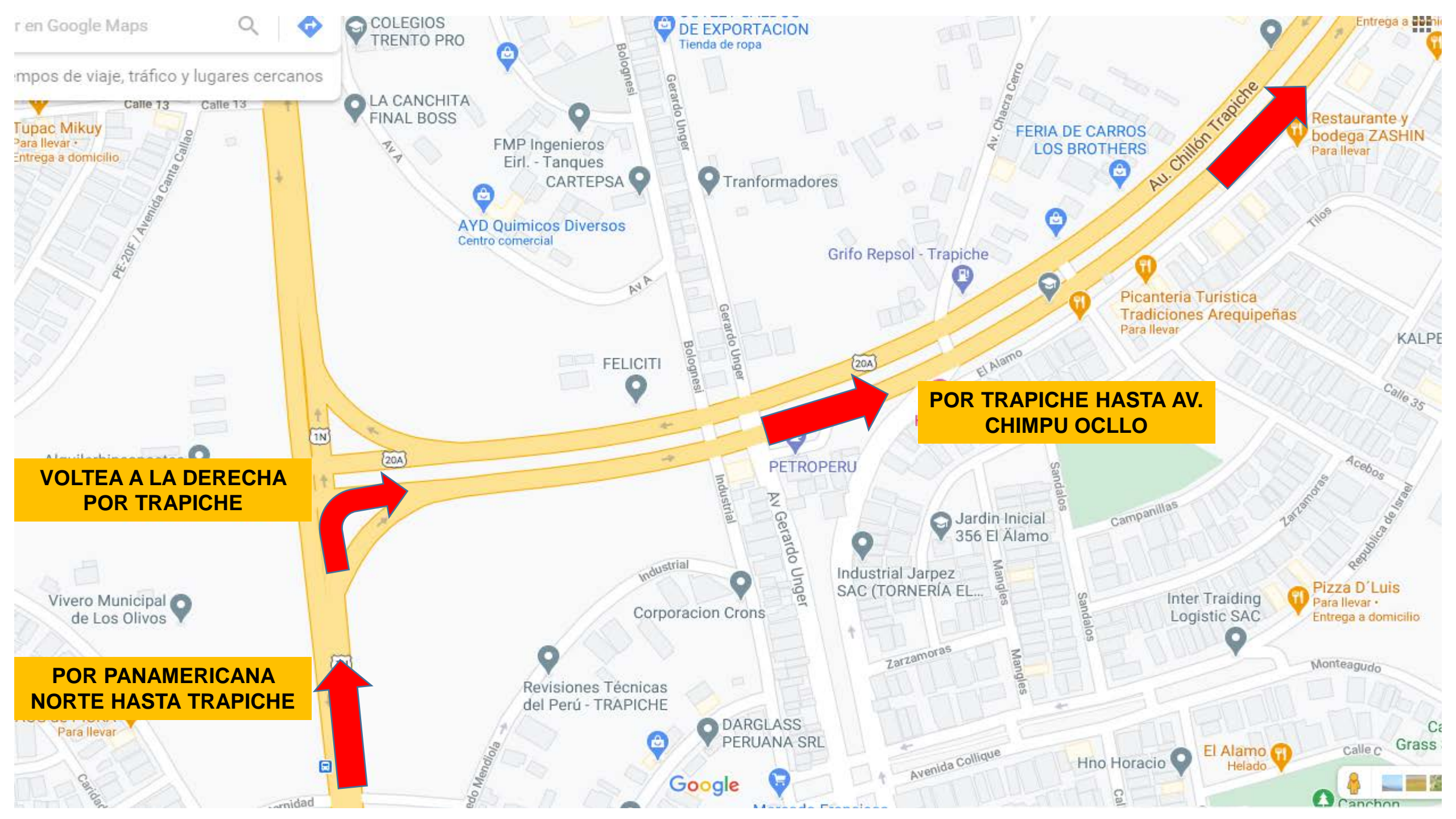


**SEGUIR POR HUANDOY
HASTA ENTRADA PRIMERA
DE PRO**

**SEGUIR POR
PANAMERICANA NORTE
HASTA TRAPICHE**

**EN ENTRADA PRIMERA DE
PRO VOLTEA A LA
IZQUIERDA Y TOMA
PANAMERICANA NORTE**





**VOLTEA A LA DERECHA
POR TRAPICHE**

**POR PANAMERICANA
NORTE HASTA TRAPICHE**

**POR TRAPICHE HASTA AV.
CHIMPU OCLLO**



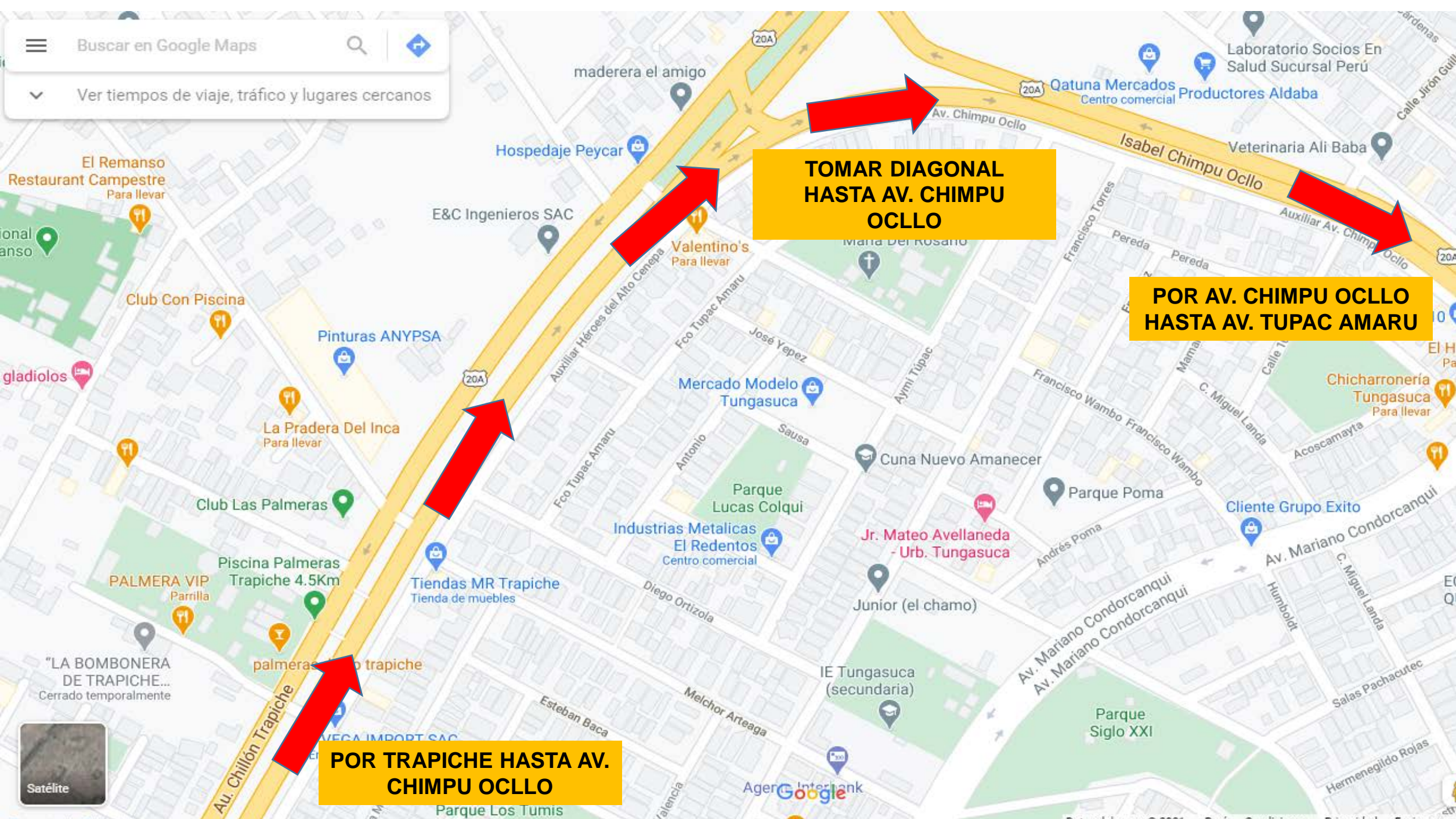
Buscar en Google Maps

Ver tiempos de viaje, tráfico y lugares cercanos

**TOMAR DIAGONAL
HASTA AV. CHIMPU
OCLLO**

**POR AV. CHIMPU OCLLO
HASTA AV. TUPAC AMARU**

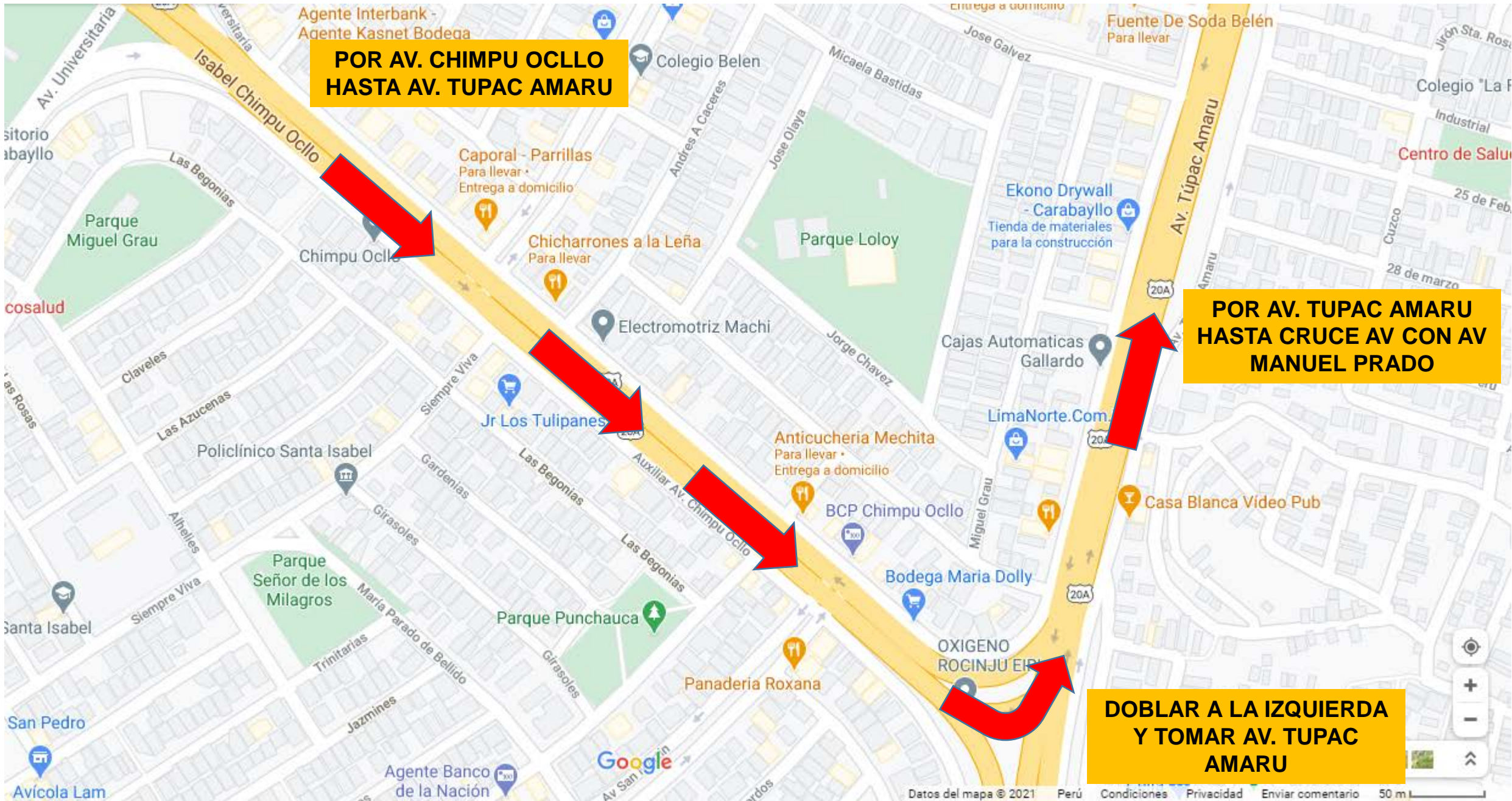
**POR TRAPICHE HASTA AV.
CHIMPU OCLLO**



**POR AV. CHIMPU OCLLO
HASTA AV. TUPAC AMARU**

**POR AV. TUPAC AMARU
HASTA CRUCE AV CON AV
MANUEL PRADO**

**DOBLAR A LA IZQUIERDA
Y TOMAR AV. TUPAC
AMARU**



REGRESA POR AV. TUPAC AMARU HASTA AV. CARLOS IZAGUIRRE

EN CRUCE CON AV MANUEL PRADO VOLTEA EN U

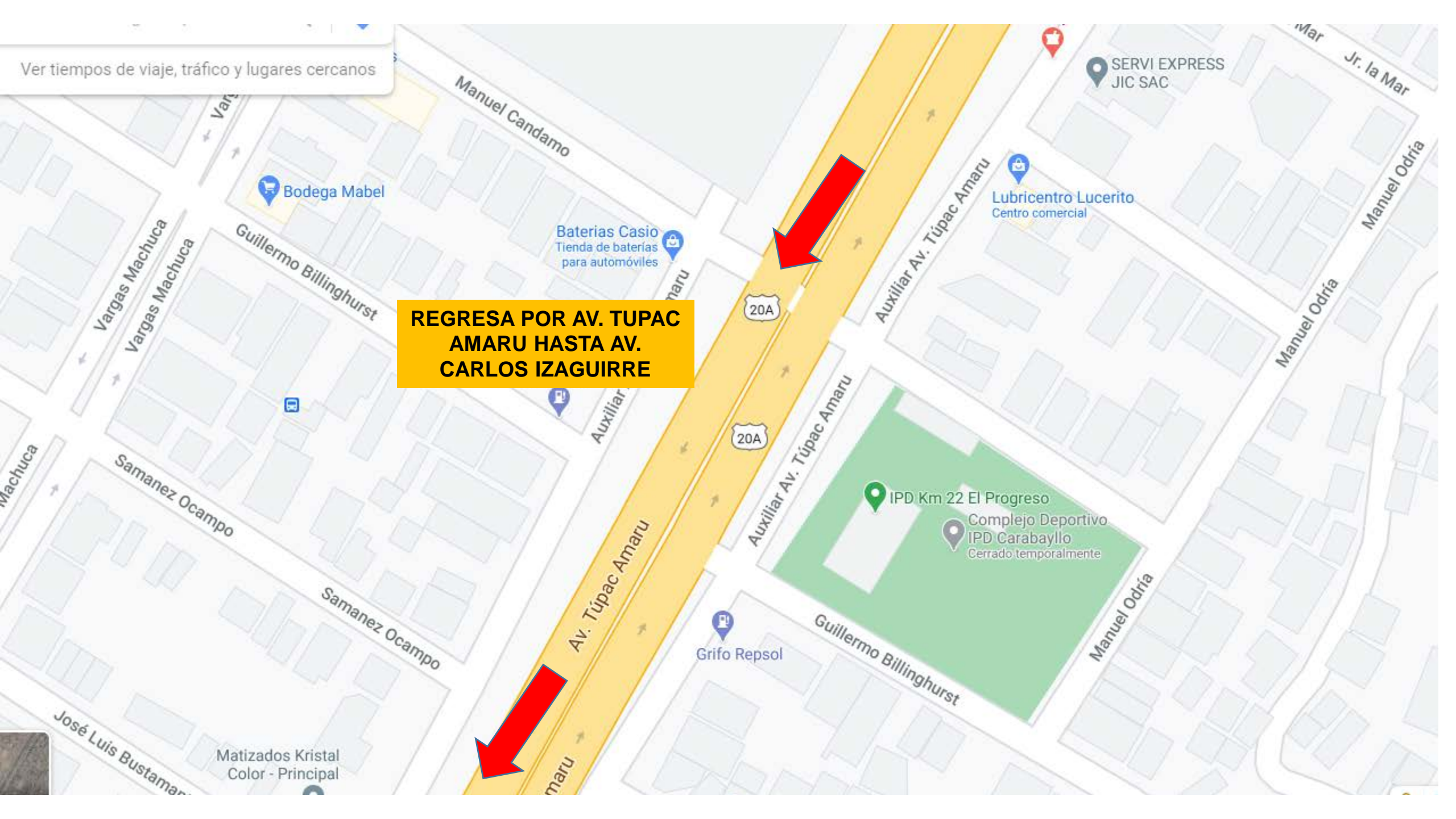
POR AV. TUPAC AMARU HASTA CRUCE AV CON AV MANUEL PRADO

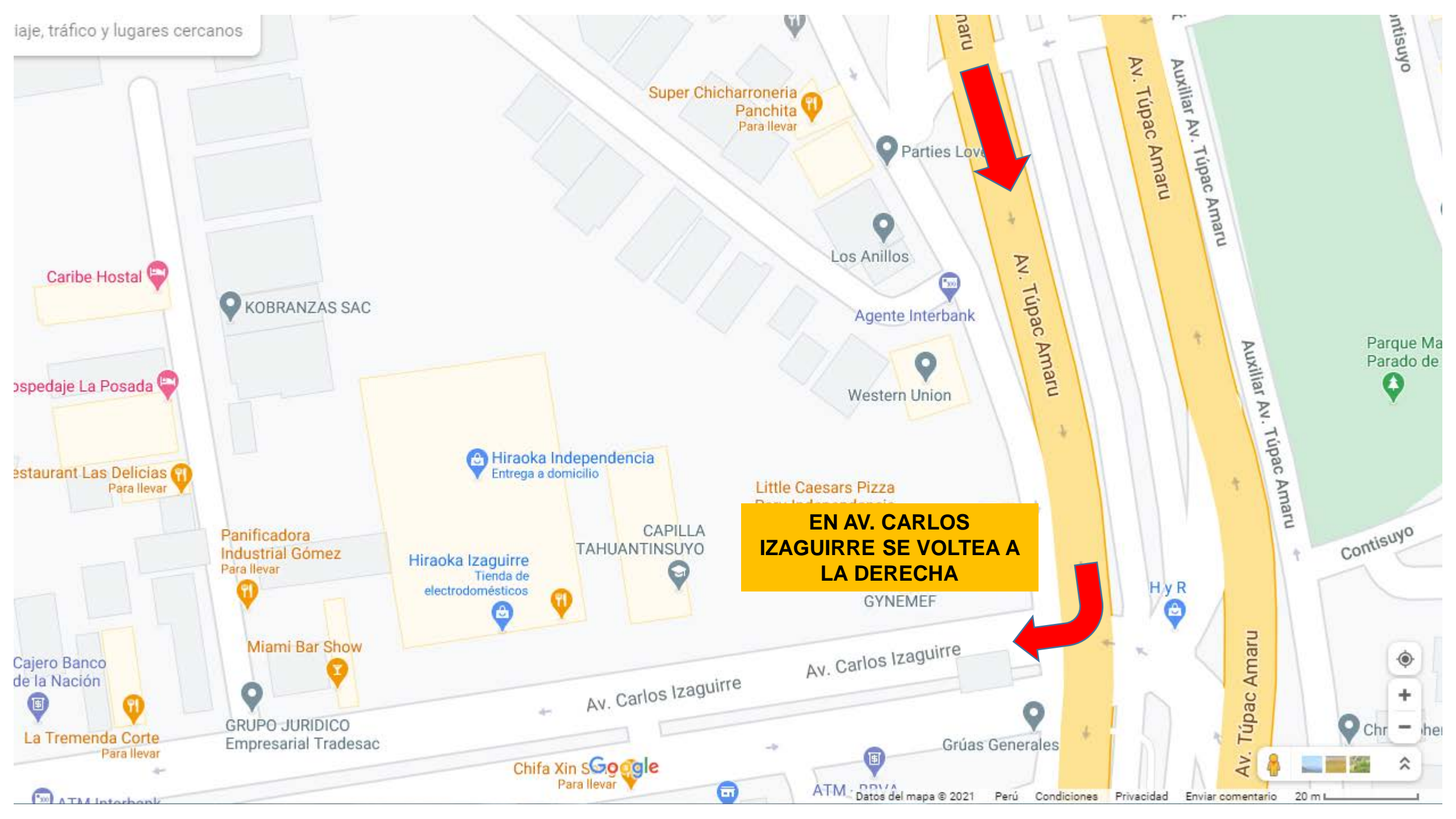


Calle Gral. Manuel Arturo Odria 361
Carabaylo 15321
-11.876805, -77.016224

Ver tiempos de viaje, tráfico y lugares cercanos

**REGRESA POR AV. TUPAC
AMARU HASTA AV.
CARLOS IZAGUIRRE**





EN AV. CARLOS IZAGUIRRE SE VOLTEA A LA DERECHA



POR PANAMERICANA NORTE HASTA PANAMERICANA SUR A PUNTO REUNIÓN

POR AV. CARLOS IZAGUIRRE HASTA TOMAR PANAMERICANA NORTE

