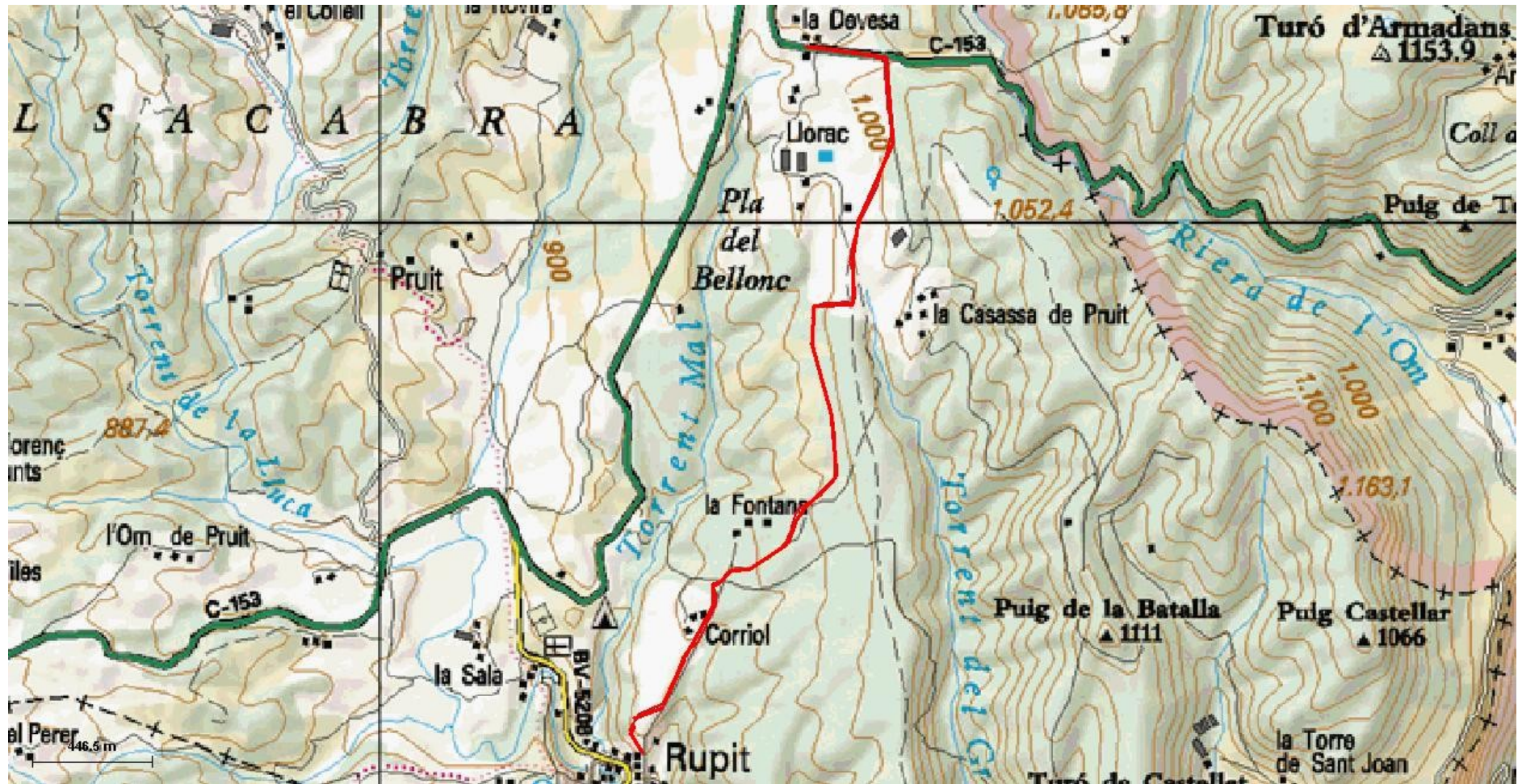


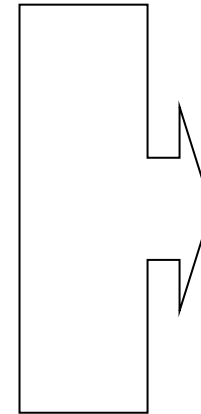
ANTIC CAMÍ LA DEVESA A RUPIT



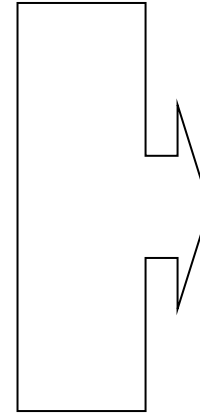
La excursió que proposem enguany es planera, amb una longitud total de poc més de 3 quilometres i un desnivell total de sols 100 metres entre el punt més baix i el més alt.

1- Sortirem de La Devesa per la carretera, en direcció Olot durant uns 100 metres aproximadament, cal agafar el primer trencant que ens queda a la dreta, direcció cap a La Cassassa.

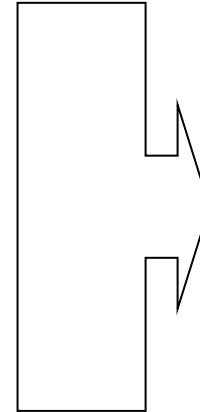
2-Al cap de molt poc de anar pel camí, veurem un rètol que assenyala el antic camí cap a Rupit a la dreta, enmig d'un tancat de bestiar.



Seguirem per aquest camí fins a veure un rètol que ens ofereix dues possibilitats, nosaltres seguirem pel camí de on veníem.

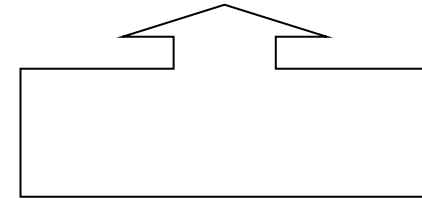


3-Al cap de poca estona, arribarem a una petita explanada amb unes cabanes de troncs de fusta, en aquest punt cal agafar el camí que va cap a la dreta i fa baixada.

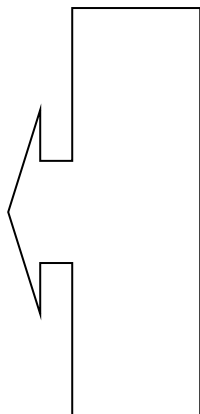


4-Seguirem pel mateix, és un camí emboscats entre els arbres, molt ple de vegetació i ombrívol.

5-Una estona després arribarem a una cruïlla de 4 camins, seguirem de dret, ignorant tant el que ve de la esquerra, com el que va clarament cap a la casa.



6-Aquest camí cada cop estarà millor condicionat, fins a esdevenir asfaltat. En pocs metres més ens portarà a la ultima cruïlla, aquesta totalment asfaltada, cal anar cap a la esquerra, de fet, ja ho diu..Rupit



7- Uns centenars de metres després, ens deixarà a la part més alta del poble, amb una vista preciosa sobre la totalitat de Rupit. Els que ho vulguin, poden acabar de baixar per un carrer empedrat que ens quedarà a la nostra esquerra, qui ho desitgi, aquí per girar i tornar.

Bona caminada a tothom

Associació de Pares d'alumnes del Col·legi del Roser, 2008