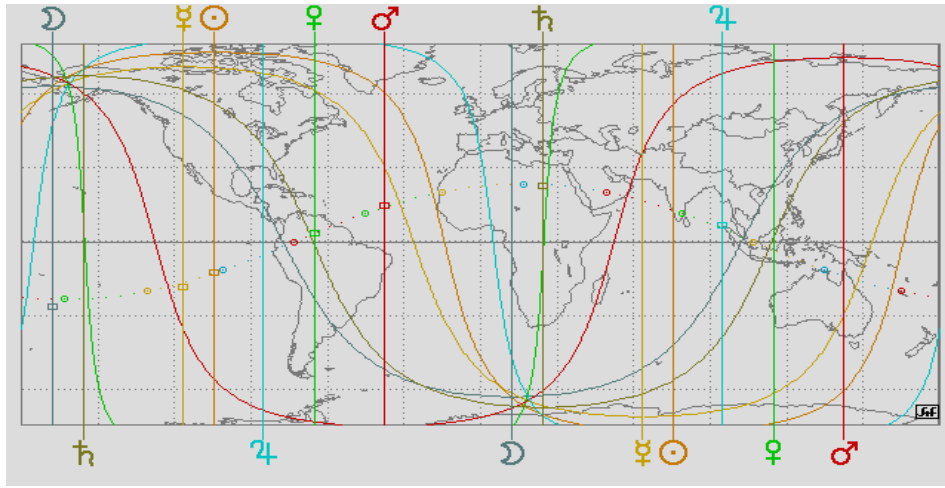


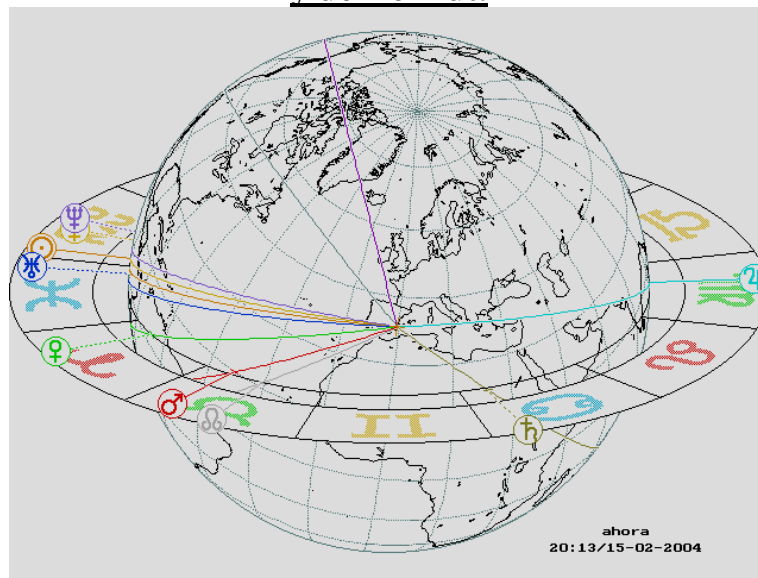
Cuaderno de Divulgación astrológica

Aula libre de Astrología

Escuela de Sirventa



**Astrocartografía angular
y de Acimut.**



Programa Kepler de Miguel García

Tito Maciá

Astrocartografía angular y astrocartografía de Acimut.

Existen varias técnicas astrológicas en las que se incluye el globo o el plano terrestre en el estudio de un cielo determinado, proyectando sobre la superficie geográfica un punto o una línea relacionada con un planeta o un punto astrológico. Esta técnica astrológica permite combinar la geografía con la configuración celeste de los planetas y los puntos astrológicos de un cielo, en un momento determinado y desde un lugar específico, ya sea un cielo de nacimiento, una revolución, un tema eleccional o el de una carta del cielo de horarias, es extremadamente útil para los trabajos de relocalización y es fundamental para los temas de astromundial, tanto para el 0 Aries, las Puertas del año o las lunaciones. Estas técnicas están incorporadas al programa Kepler de Miguel García y será con este programa con el que operaremos.

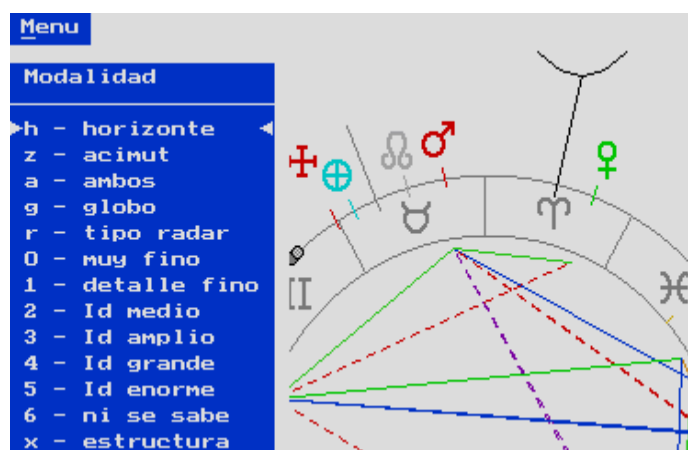
Astrocartografía angular

La astrocartografía angular o simple es una técnica bastante conocida que nos permite localizar, los lugares del mundo donde un planeta determinado de una carta natal o un cielo de cualquier otro tipo, pasaría a ocupar uno de los ángulos del cielo, sea éste el Ascendente, el Mediocielo, el Descendente o el Fondo del Cielo. La idea de la técnica consiste en que nos permite conocer qué planetas se sitúan en los ángulos del cielo de un lugar.

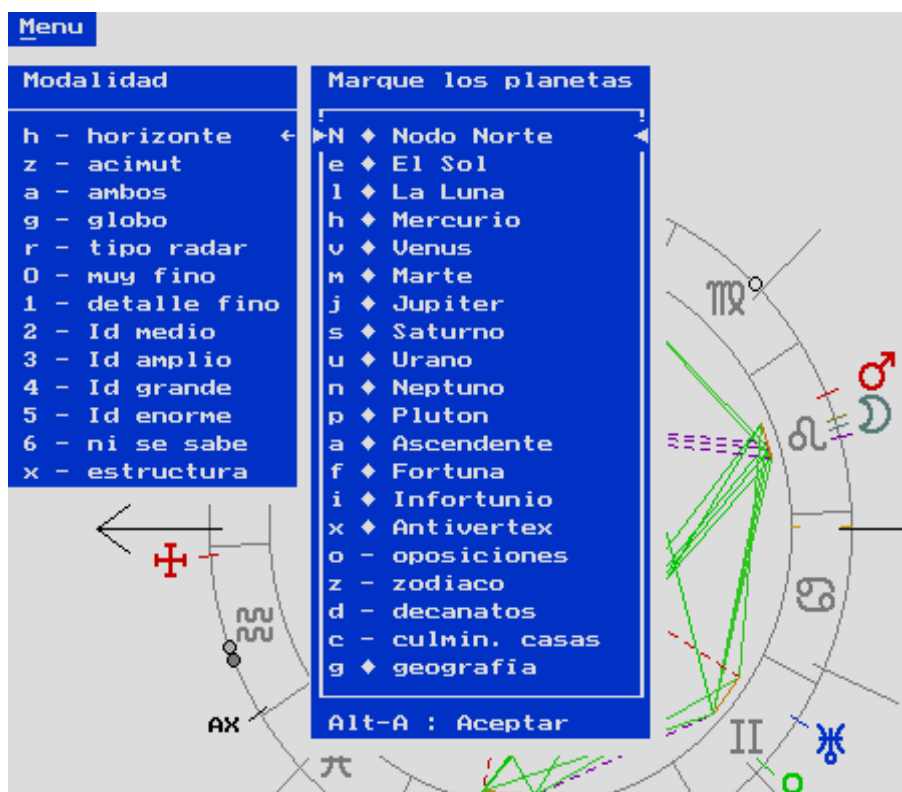
Cuando un planeta se encuentra en un ángulo, su acción sobre el individuo o sobre el asunto a tratar es más intensa, de tal manera que la finalidad de la astrocartografía simple o angular es la de conocer en que lugares de la geografía terrestre se potencia, se incrementa o se amplía la influencia de ese planeta en la vida, en los asuntos de una persona o en los temas de astrología social.

La astrocartografía angular o simple es una técnica que se utiliza preferentemente en las Cuartas del año o en las lunaciones, cuando buscamos el regente del cuarto o el regente del año en Astromundial o Astrología Social. La forma de localizar estos lugares es exactamente la misma en las Puertas del año o cuando usando el tema natal, el de la revolución o como ayuda para la relocalización de una persona interesada en conocer los lugares del mundo donde la influencia de cada uno de los planetas es más notable, más intensa o tiene mayor influencia.

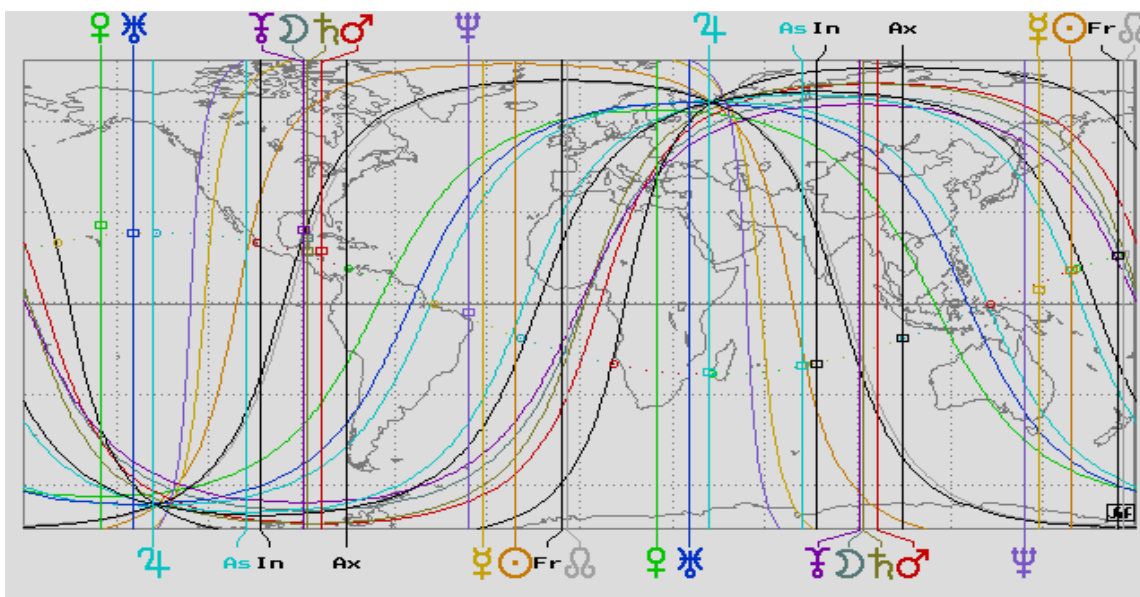
Veamos un plano del mundo donde se diseñan los lugares angulares de cada uno de los planetas partiendo de mi caso personal, del cielo de mi nacimiento. Para ello, en primer lugar, usando el programa Kepler, se sitúa el tema que se quiere estudiar en pantalla y a continuación se pulsa la tecla de la "t" minúscula, entonces aparece un pequeño menú a la izquierda de la pantalla que pone:



Entramos por la primera línea donde pone h- horizonte, presionamos Intro y aparece un segundo menú donde están detallados todos los planetas y los puntos astrológicos de mayor interés.

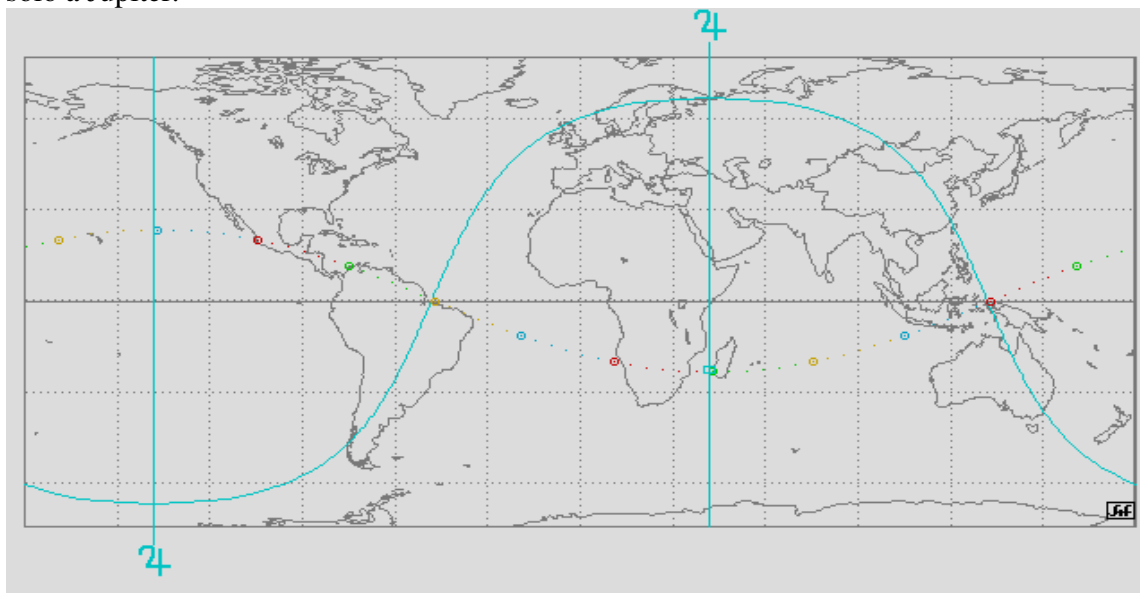


Presionamos Alt + "a" minúscula, al mismo tiempo y obtenemos el siguiente plano del mundo:



Sabemos que cuando un planeta se sitúa en uno de los ángulos, especialmente sobre el Ascendente o sobre el Mediocielo, la naturaleza de ese planeta se deja notar con mayor fuerza, la influencia de ese planeta en el mundo de esa persona es más notable y los asuntos que le competen o con los que se relacionan adquieren mayor importancia.

Supongamos que interesa conocer en que lugar del mundo, puedo tener más reconocimiento social, más “carisma” o donde la naturaleza de Júpiter, asociada a la personalidad social, va a tener mayor fuerza o importancia. Para eso me conviene saber en que lugar del mundo el planeta Júpiter se sitúa en uno de los ángulos, entonces repetimos la operación y al llegar al segundo menú, eliminamos a todos los demás elementos y dejamos sólo a Júpiter.



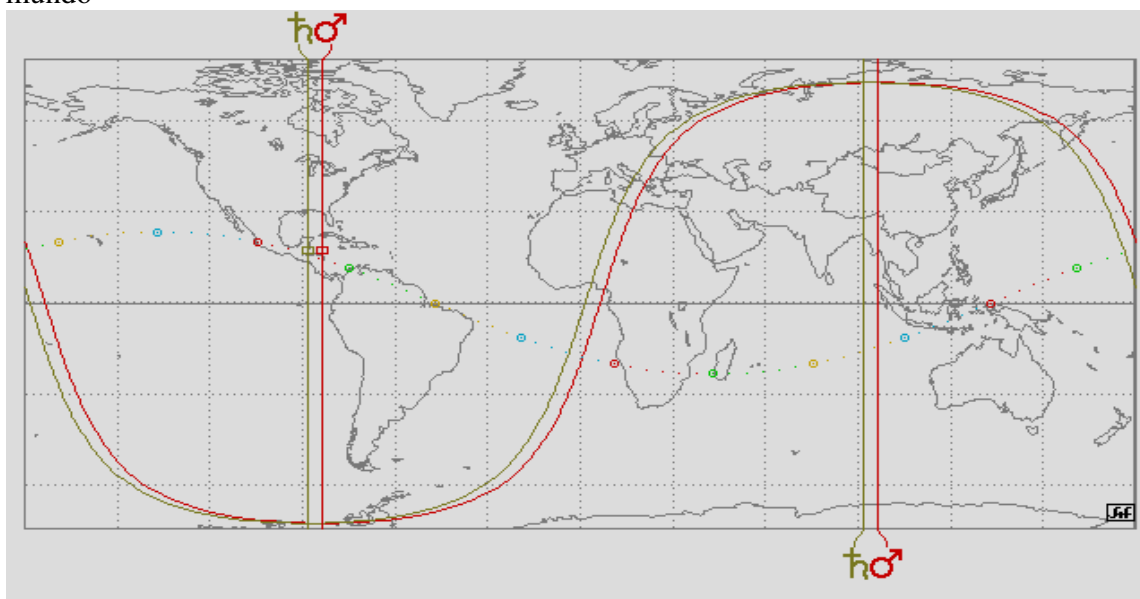
En este nuevo gráfico se observa con más claridad aquellos lugares del mundo donde Júpiter se encuentra en uno de los ángulos. Observando este nuevo mapa del mundo para mi tema de nacimiento, se aprecia que Júpiter se sitúa justo en el Mediocielo en Moscú. -

Puedo decir que a pesar de lo difícil que es ese país, he conseguido mucho prestigio social en esa capital del mundo, allí me llaman *Tumo Macua*. Me han publicado varias cosas, soy uno de los pocos españoles que son traducidos y publicados en Rusia en la actualidad y cada vez que voy me tratan con privilegios y admiración.

En la zona de Buenos Aires y el centro de América del Sur, también señalados por la estela del planeta, Júpiter se sitúa en el Ascendente, indicando que en estos lugares del globo, Júpiter se potencia y su influencia se nota de manera especial, de lo cual puedo dar fe, pues mi papel social en esos lugares tiene mucho más carisma y valor que en otros lugares del mundo, salvo en Rusia donde es muy potente mi personalidad social.

Otra forma de operar es al contrario, es decir, buscar los lugares del mundo donde los planetas maléficos o infortunados, ocupan los ángulos y por lo tanto pueden tener mayor fuerza o mayor influencia. Para ello repetimos el esquema pero dejando sólo a Marte y Saturno.

En ese nuevo mapa del mundo se señalan los lugares de la tierra donde estos planetas son angulares y pueden tener significados poco favorables para quién tenga estos planetas angulares, por eso, en la medida en que he podido, me he alejado siempre de esas zonas del mundo



Siberia, África central y buena parte de EEUU son lugares del mundo de los que siempre me pienso alejar. Sin embargo no he podido librarme del todo y hace años, tuve que realizar un viaje por mar, atravesando el Adriático entre Italia y Grecia, navegando desde Bari hasta Igoumenitsa, frente a la isla de Corfu y nunca he hecho un viaje más incómodo que ese. Incluso tuve un percance en el que casi no pude regresar, pues me confundieron con un refugiado albanés y casi me quedo en tierra, me retuvieron y me controlaron mucho más que en ningún otro país.

Creo que con este simple ejemplo es suficiente para comprender la utilización de la astrocartografía angular o simple, sobre todo a la hora de elegir un nuevo lugar para vivir,

para instalar un negocio, para tener relaciones o para cualquier otro asunto. Usando la astrocartografía simple o angular podemos conocer aquellos lugares del mundo donde determinadas fuerzas celeste pueden tener mayor influencia lo que nos permite elegir con alguna ventaja, los lugares donde residir, viajar o realizar cualquier tipo de actividad o relación.

De igual manera esta técnica nos permire reconocer con rapidez en que lugares o en qué ciudades importantes del mundo, estará tal o cual planeta en un ángulo y por lo tanto tienen más fuerza que otros planetas y por ello más posibilidades de manifestar su influencia.

Astrocartografía de Acimut.

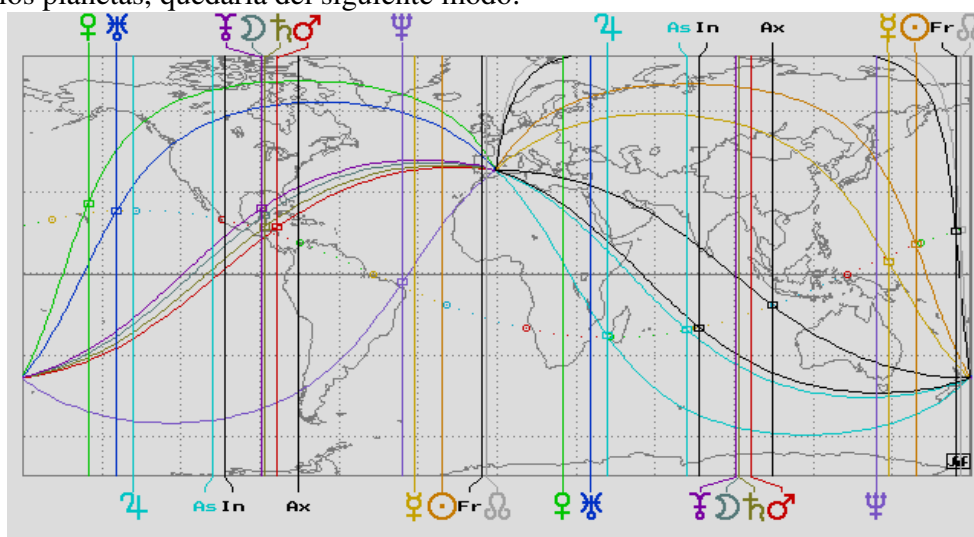
La palabra azimut es de origen árabe, quizás la trajeron los yemeníes que llegaron a España en las primeras oleadas de invasores y que nos dejaron palabras como azequia o azut, esta

última para designar el lugar donde se toman las aguas de un río y se canalizan en las acequias. El acimut, refiriéndose a un cuerpo celeste es una línea recta, proyectada sobre la superficie del globo terrestre, entre la posición del planeta y el lugar de nacimiento o de posición una persona o cualquier lugar desde donde se realice el cálculo.

El primer trabajo sobre este tema lo desarrollaron Miguel García y Mario Balague en las V Jornadas de Peñíscola a finales de los 80. La técnica de la astrocartografía de acimut es distinta a la anterior. La línea de Acimut es la dirección a la que deberíamos dirigirnos si queremos ir al lugar donde culmina un planeta determinado. Sería algo parecido a una dirección como las que probablemente siguieron los Reyes Magos en busca del avatar del ciclo pisciano.

El programa Kepler de Miguel García permite realizar varios gráficos de astrocartografía de Acimut. El primero de todos se obtiene después de tener en pantalla el tema que se desea estudiar, como en la técnica anterior. Primero se presiona la tecla "t" minúscula y luego, una vez que sale el menú, hay varias opciones, la primera es presionando en "z" acimut. De esta manera aparece el plano del mundo, semejante al anterior de astrocartografía angular pero donde las líneas asociadas con los planetas y los demás puntos astrológicos parten del lugar de nacimiento o desde el que se levanta el cielo a estudiar y se dirigen hacia el lugar donde culminan cada uno de estos puntos o planetas, dejando un estela por la superficie terrestre.

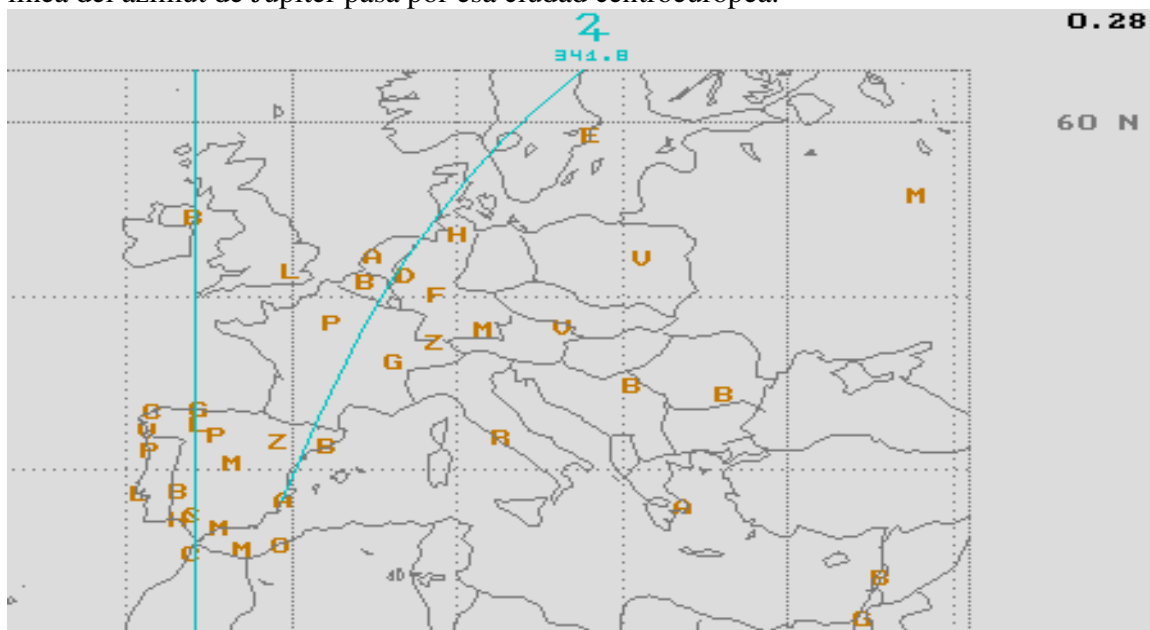
Usando como ejemplo mi propio tema natal, el gráfico de astrocartografía de acimut usando todos los planetas, quedaría del siguiente modo:



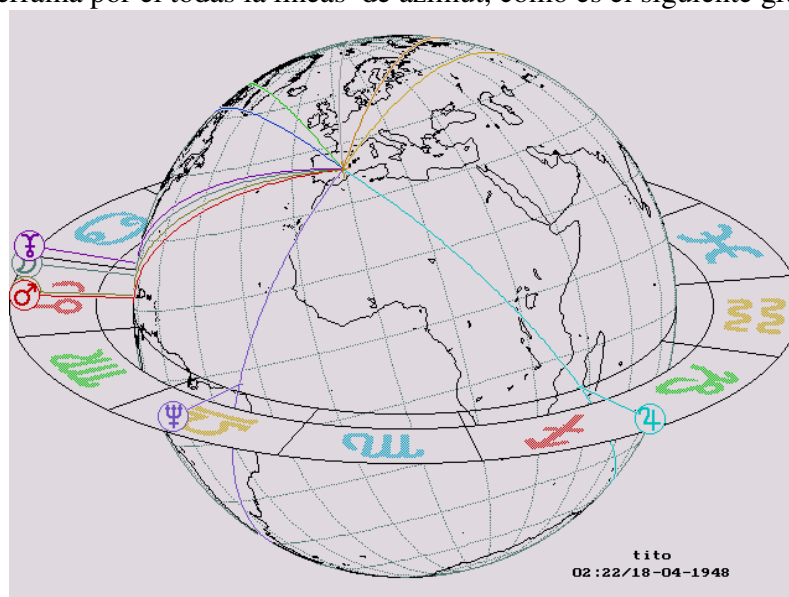
Esta técnica astrológica nació sin pretensiones de ser una herramienta para realizar predicciones, ni pretendía ser una técnica para la planificación de viajes o cambios de residencia, como el mismo Miguel decía en su trabajo, sin embargo, él mismo afirmaba que se trata de líneas “privilegiadas” que quedan impregnadas de los significados del planeta que las dibuja.

Desde hace lustros, varios astrólogos investigamos sobre este tema y en su trabajo Miguel decía: “Hemos observado (M. Balagué, Tito Maciá, Sergio Rivillo, yo mismo y otros

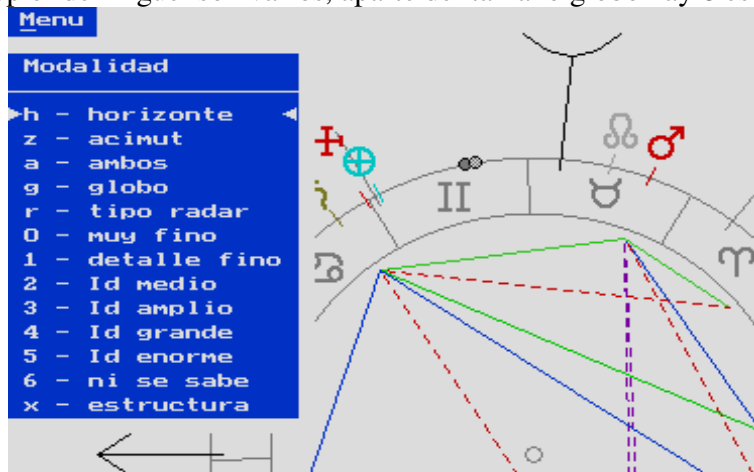
colegas) que las líneas de azimut de la carta natal marcan muchas veces la dirección en que se irá a vivir el nativo con el transcurso del tiempo.” Por eso una de las utilidades de este sistema consiste en la posibilidad de ajustar o verificar una carta determinada, pues la dirección del azimut de un planeta varía, poco más o menos, un grado cada cuatro minutos, de tal manera que puede servirnos para verificar la hora de nacimiento de cualquier persona que se haya desplazado a vivir o viaje con mucha insistencia a un lugar determinado distinto al de nacimiento, como es el caso de mi amigo Roberto Mompean que se fue a vivir a Duserldoff a causa de su trabajo y por mejoras sociales. En su ejemplo se observa como la línea del azimut de Júpiter pasa por esa ciudad centroeuropea.



El tema astrocarterográfico de cualquier persona o de cualquier evento se puede calcular de diferente tamaño y con distintos planetas. Una de las formas más completas de observar este tipo de gráficos es el que se denomina globo, que quiere decir que calcula todo el glòbo terráqueo y derrama por él todas la líneas de azimut, como es el siguiente grafico.

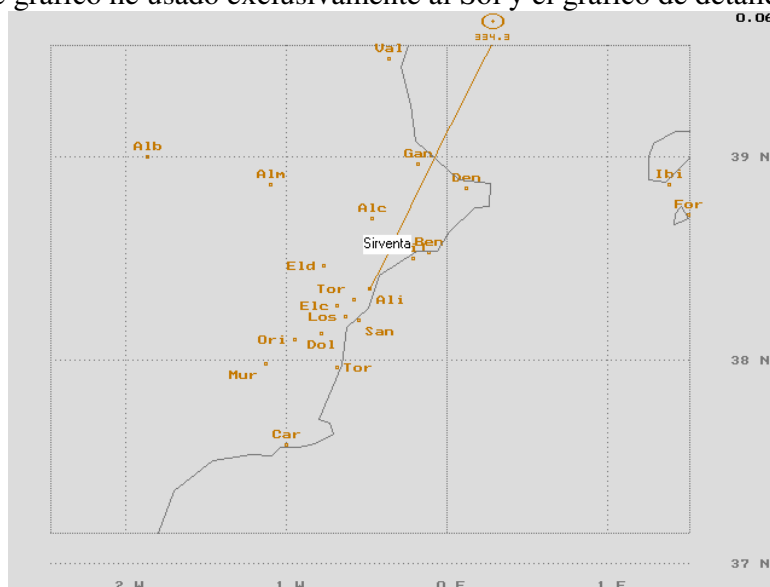


De nuevo tenemos un gráfico que por contener todos los planetas y todo el mundo resulta difícil para observar los lugares cercanos. Por eso conviene hacer un cálculo de astrocartografía de Acimut de territorios más pequeños en escala. Los tamaños que diseña el programa Kepler de Miguel son varios, aparte del tamaño globo hay 8 escalas:



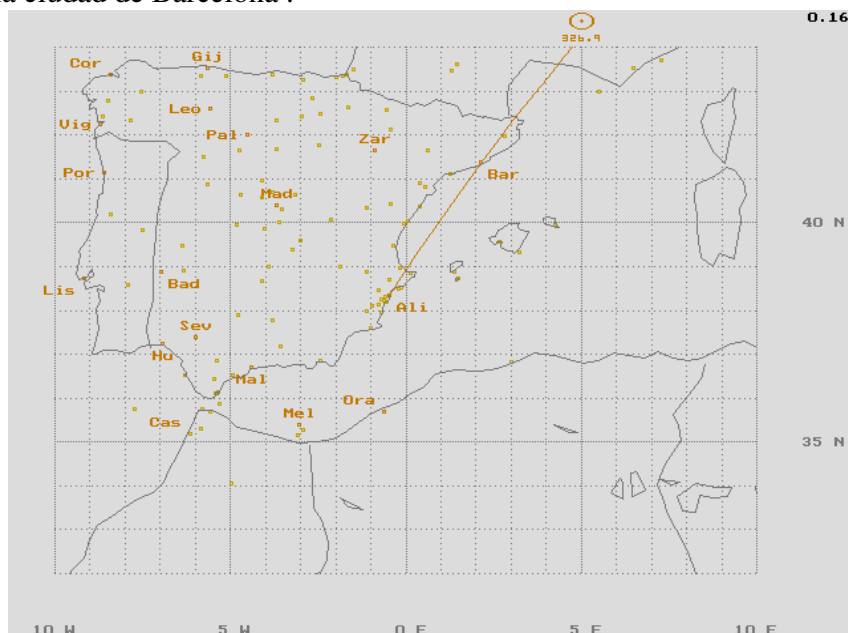
- Tamaño 0 - tamaño muy fino. Abarca unos 30 kilómetros a la redonda.
- Tamaño 1- detalle fino. De unos 150 kilómetros
- Tamaño 2.- detalle medio. Cabe toda la península ibérica.
- Tamaño 3.- detalle amplio. De unos 2000 kilómetros de radio.
- Tamaño 4.- detalle grande. Cabe toda Europa y un poco más.
- Tamaño 5.- detalle enorme. Cabe todo un continente.
- Tamaño 6.- tamaño ni se sabe. El doble que el anterior
- Tamaño x – estructura. Todo el mundo con mapa plano.

Para realizar indagaciones sobre lugares cercanos se puede usar el tamaño fino y se pueden eliminar tantos planetas como se desee dejando uno o varios, en función de la indagación. En el siguiente gráfico he usado exclusivamente al Sol y el gráfico de detalle fino.



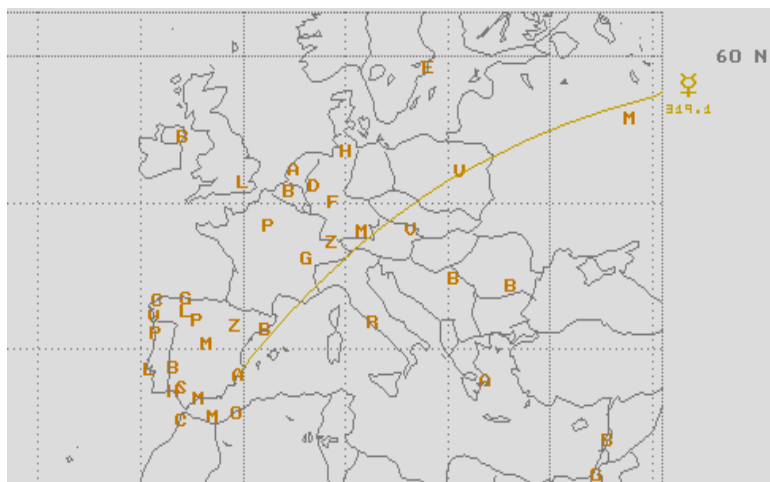
La línea del Sol parte desde la ciudad de Alicante, mi lugar de nacimiento y se dirige hacia el noreste, pasando exactamente por encima de Sirvent, el lugar que elegí y donde he diseñado y construido mi casa.

Si calculo un mapa astrocartográfico de mayor espacio y utilizo el tamaño medio, en el que se puede ver toda la península ibérica, se observa que la línea de azimut del Sol pasa por encima de la ciudad de Barcelona .

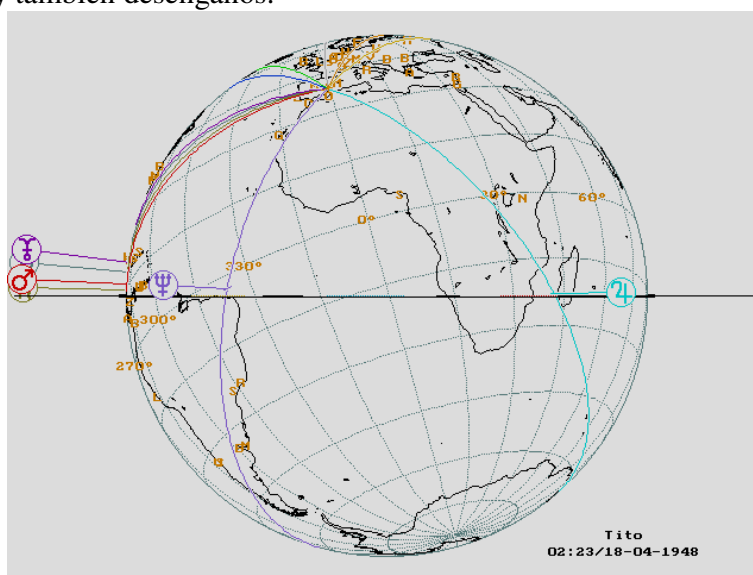


En mi tema de nacimiento el Sol se encuentra en la Casa III, por lo que adquiere un significado accidental de parientes consanguíneos, escritos, cursos, y relaciones sentimentales libres. En Barcelona tengo al mayor número de parientes consanguíneos pues allí han nacido y residen todos mis primos hermanos y sus descendientes. En Barcelona está mi editor, allí organizo también cursos y se cumplen todas las analogías del significado adquirido del Sol en la Casa III.

Diseñando un mapa de mayor tamaño y cambiando al Sol por Mercurio, también observo una líneas de azimut muy significativas. Mercurio tiene mucho que ver con lo que uno expresa o con que lo que uno dice o escribe. El azimut de Mercurio pasa por el norte de Italia, donde me han publicado, en dos webs distintas mis escritos sobre los armónicos, cosa que no he logrado publicar en mi país natal . Hace pocos meses fui invitado a un congreso Internacional en Pisa, al que no asistió ningún otro astrólogo español. Esa zona del norte de Italia la conozco mucho, pues hace años viajaba casi anualmente a Milán. Siguiendo el azimut de Mercurio llegamos a Rusia y se sitúa encima de Moscú, donde he sido invitado en varias ocasiones a presentar mis trabajos, me han traducido mis textos y me han pagado por ellos, cosa que aún no a ocurrido en mi país.



También se puede seguir la pista a planetas que se alejan mucho del lugar natal usando el tamaño globo y girándolo según convenga. Supongamos que quiero seguir la pista de Neptuno, un planeta maléfico que tiene relación con las fantasías, los espejismos del alma, lo ilusionante y también con las drogas, los desengaños, los chascos, los timos y las mentiras. En mi caso esa línea de azimut de Neptuno pasa por el Rif, lugar este visitado por mi en otros tiempos, por ser este un lugar neptuniano de gran nivel. Brasil y Argentina son los dos países por donde atraviesa esta línea de la ilusión y donde sin lugar a dudas he tenido ilusión y también desengaños.



La Astrocarterografía de acimut, como se ha dicho antes, no pretende ser una herramienta predictiva, pero como dice Miguel, se pueden usar como una direcciones en el espacio terrestre “privilegiadas” en el caso de los planetas fortunas o se pueden desvelar factores de la naturaleza del planeta que traza su azimut en esas zonas del mundo.

Astrocarterografía en las revoluciones. Las relocalaciones

La astrocarterografía angular y de azimut también son muy útiles en las revoluciones solares, en especial para orientarse en las relocalaciones.

Relocarse significa recolocarse, resituarse o cambiar de lugar. Las relocalaciones astrológicas se usan especialmente en las revoluciones solares y tiene la finalidad de evitar que hayan planetas en las zonas de las Casas XII, VIII o VI, por ser estas zonas del cielo astrológico que se pueden relacionar con enfermedades o daños para el individuo.

Pero también se puede utilizar en cualquier momento para mejorar las condiciones ambientales y astrales de un individuo. Relocarse significa cambiar de luz y de temperatura, cambiar de tierra, de lugar geográfico, cambiar de aires y cambiar de aguas de manera ordenada acorde con las influencias celestes. Es como colocar a una planta medio marchita en el mejor lugar para que se recupere.

En la mayoría de los casos en los que una persona padece alguna alteración en la salud, un cambio ambiental siempre suele ser positivo, la dificultad estriba en saber que lugar es el mejor para la salud de un individuo. Para resolver esta dificultad tenemos dos maneras de abordar el asunto, por un lado, con el sentido común y una información de geografía correcta y por otro lado las herramientas astrológicas que nos permiten conocer el estado del cielo de un lugar sobre una persona en particular.

La técnica de relocalaciones consiste en buscar el lugar de la tierra con el mejor cielo para una persona, o con un cielo donde se den las condiciones deseadas por la persona, como por ejemplo situar el Sol, Venus, Júpiter o cualquier otro planeta en un ángulo con el fin de potenciar su naturaleza.

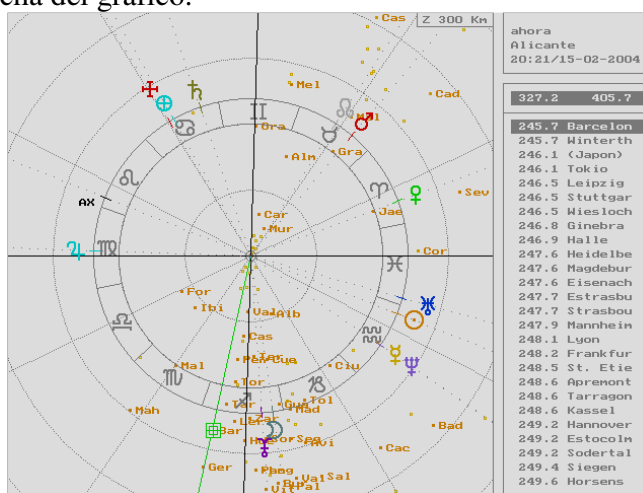
Para ello se puede proceder a calcular el cielo de la revolución en otras ciudades o lugares, tal como hacíamos con la natal, hasta encontrar un lugar donde las condiciones sean lo más favorables o acordes con la voluntad de la persona. Esta técnica resultaba muy complicada y larga en procesar, hasta que se empezó a utilizar este programa

Afortunar un cielo se puede hacer de diferentes maneras, una de ellas consiste en localizar algunas de las líneas de acimut de los planetas fortunas como Júpiter o Venus.

El calculo del grafico de astrocartografía angular es muy fácil y nos permite encontrar los lugares del mundo, cercanos o lejanos donde el cielo será más afortunado o más adecuado para una persona. Tal como hacíamos con la técnica de la astrocartografía angular y de azimut con el tema natal.

Astrocartografía de azimut tipo radar

Dentro de estas técnicas de azimut existe una variante que Miguel ha denominado tipo radar, pues funciona de una manera gráfica muy semejante al radar. Es un gráfico que abarca unos 600 kilómetros de radio con un diseño circular capaz de captar cualquier otra ciudad del mundo que se tenga insertada en el archivo de ciudades, haciéndola aparecer en el listado de la derecha del gráfico.



En este gráfico, el azimut o la línea de azimut es móvil, manual, se mueve con el teclado, con las flechas de izquierda o derecha. La línea que podemos mover es la de color verde, que en este ejemplo está situada sobre Barcelona, esto nos sirve para saber en cada momento donde están las líneas de azimut de cualquier planeta.

Miguel bautizó esta manera de observar el cielo sobre el mapa terrestre como “tránsito de azimut” y puede tener diferentes utilidades.

Una de las situaciones cotidianas en las que este sistema puede tener bastante utilidad es para contrastar las llamadas telefónicas, los correos electrónicos y cualquier otro tipo de recepción de mensajes, pues permite, en el momento de la recepción del mensaje, rastrear el azimut de la zona de donde llega el mensaje. Se suelen dar sincronizaciones que muchas veces son sorprendentes. En esta técnica se abre un campo a la investigación que está aun por descubrir.

Otra de las utilidades de esta técnica de azimut con radar es la que se puede aplicar a la Astrología Horaria. En especial cuando el consultante pregunta por algo o alguien que está o viene de un lugar. En estos casos la astrocartografía de radar permite resolver incógnitas que de otra manera serían difícil de contestar

El movimiento de las líneas de azimut del sistema radar, al igual que las anteriores, es constante y continuo, de tal manera que es como un segundo reloj que nos permite ir viendo en cada momento, con el cielo de cualquier instante del día, desde donde se dibujan las líneas de azimut de todos los planetas y desde que lugares del mundo trazan sus estelas.

Tito Maciá