



Castellano

Ir

buscar

inicio

Usuarios Registrados

Olvidé mis claves

Quiero registrar



Rutas

Callejeros


Ocio y Turismo

Servicios al viajero

Soluciones Guía Campsa



Tamaño del mapa



Portada

- Rutas
- Callejeros
- Mapa Interactivo

Opciones mapa:

- Incidencias tráfico
- Puntos kilométricos
- Radares
- Puntos negros
- Obras
- Hoteles
- Restaurantes
- Estaciones de Servicio
- Turismo
- Metro
- Tren

Más opciones

[Ver en el mapa](#)

[Leyenda](#)










Informes de Ruta: [General](#) | [Salida](#) | [Llegada](#) | [Croquis](#) | [Regreso](#) ↩ [Nueva ruta](#)




Informe de ruta según itinerario **Rápido** con la previsión del tiempo para el **Viernes**

[Desplegar todos los mapas](#)

[Origen] **Santander (CANTABRIA)** [Destino] **Trujillo (CACERES)**
 [Duración] **7h 30m** [Distancia] **607.5 Km** [Valoración] **0 €**

	Distancia	Dirección	Más información
0 h	0 km	Salida de Santander (CANTABRIA) por la carretera local	
0h 2m	2.3 Km	Continúa por Avenida de Parayas durante 1.5 Km toma la salida 1 hacia Torrelavega/ Palencia/ Oviedo/ Burgos	
0h 4m	3.8 Km	Sigue por A-67 durante 87.6 Km toma la salida 116 hacia Mataporquera/ Quintanas de Hormiguera	
1h 6m	91.4 Km	Tramo enlace durante 492 m	
		Glorieta a 459 m y toma la primera Salida	
1h 7m	91.9 Km	Sigue por N-611 durante 16.1 Km	

		 Glorieta a 9.2 Km y toma la primera Salida	
		 Glorieta a 6.9 Km y toma la primera Salida	
1h 22m	108.0 Km	Tramo enlace durante 341 m	
1h 23m	108.3 Km	 Sigue por A-67 durante 5.6 Km	  3D
1h 27m	113.9 Km	 Continúa por N-611 durante 37.8 Km	   3D
1h 59m	151.6 Km	 Sigue por N-120/N-611 durante 2.3 Km	  3D
2h 1m	153.9 Km	 Continúa por N-611 durante 20.2 Km	    3D
2h 18m	174.1 Km	 Sigue por A-67 durante 37.2 Km hacia Venta de Baños/ Valladolid	    3D
2h 49m	211.3 Km	 Continúa por A-62/E-80 durante 152.9 Km hacia Salamanca/ Portugal/ Zamora	      3D
4h 25m	364.2 Km	 Sigue por N-620/E-80 durante 4.4 Km	  3D
		 Glorieta a 4.2 Km y toma la tercera Salida	
4h 28m	368.7 Km	 Continúa por SA-20 durante 2.6 Km	 3D
4h 30m	371.3 Km	 Sigue por N-501/CL-512 durante 1.5 Km	 3D
		 Glorieta a 629 m y toma la segunda Salida	
		Estás entrando en la localidad de paso Salamanca	
		N-630/E-803 durante 77.3 Km	 3D
		 Glorieta a 386 m y toma la primera Salida	
		Estás saliendo de la localidad de paso Salamanca	
5h 34m	450.1 Km	 Continúa por A-66/E-803 durante 31.7 Km	     3D
5h 54m	481.8 Km	 Sigue por N-630/E-803 durante 16.1 Km	    3D
		Estás entrando en la localidad de paso Plasencia	
		 carretera local durante 152 m	 3D
		 EX-304 durante 1.6 Km	 3D
		 Glorieta a 1.5 Km y toma la primera Salida	
		 Carretera de Trujillo (EX-208) durante 2.2 Km	 3D
		Estás saliendo de la localidad de paso Plasencia	
6h 13m	501.8 Km	 Continúa por EX-208 durante 2.6 Km	 3D
		 Glorieta a 2.4 Km y toma la segunda Salida	
		 Glorieta a 155 m y toma la segunda Salida	
6h 16m	504.4 Km	Tramo enlace durante 250 m	
6h 16m	504.7 Km	 Continúa por EX-A1 durante 36.1 Km	  3D
6h 40m	540.8 Km	Tramo enlace durante 4.0 Km	 3D
		 Glorieta a 335 m y toma la segunda Salida	
		 Glorieta a 1.7 Km y toma la tercera Salida	
6h 44m	544.8 Km	 Continúa por Carretera Castejada durante 1.3 Km	
6h 45m	546.1 Km	 Sigue por Carretera de Almaraz durante 1.2 Km	 3D
6h 46m	547.3 Km	 Continúa por Carretera Almaraz a Hervás durante 3.4 Km	 3D
6h 50m	550.6 Km	 Sigue por N-Va durante 1.3 Km	
		 Glorieta a 1.2 Km y toma la primera Salida	

6h 51m	551.9 Km		Tramo enlace durante 265 m
6h 51m	552.2 Km		Sigue por A-5/E-90 durante 53.2 Km toma la salida 253 hacia Trujillo/ Logrosán/ Guadalupe
7h 27m	605.4 Km		Tramo enlace durante 339 m
7h 27m	605.8 Km		Sigue por EX-208 durante 484 m
7h 30m	607.5 Km		Trujillo (CACERES)



Aviso: los itinerarios, tiempos, distancias y otras indicaciones ofrecidas en las rutas, mapas y callejeros de Guía Campsa son orientativos. El usuario se responsabiliza de los efectos de la utilización de la información ni de los daños indirectos que ésta pueda ocasionar.



Suscríbete al Boletín Guía Campsa.

Hazlo ahora ¡GRATIS!

[Contactar](#) - © Repsol YPF 2001-2007 - [Nota Legal](#) - [Protección de datos](#)

