



Castellano

ir

buscar

inicio

[Usuarios Registrados](#)

[Olvidé mis claves](#)

[Quiero registrar](#)



[Rutas](#)

[Callejeros](#)


[Ocio y Turismo](#)

[Servicios al viajero](#)

[Soluciones Guía Campsa](#)



Tamaño del mapa



Portada

- Rutas
- Callejeros
- Mapa Interactivo

Opciones mapa:

- Incidencias tráfico
- Puntos kilométricos
- Radares
- Puntos negros
- Obras
- Hoteles
- Restaurantes
- Estaciones de Servicio
- Turismo
- Metro
- Tren

[Más opciones](#)

[Ver en el mapa](#)

[Leyenda](#)

Informes de Ruta: [General](#) | [Salida](#) | [Llegada](#) | [Croquis](#) | [Regreso](#) [Nueva ruta](#)

Informe de ruta según itinerario **Rápido** con la previsión del tiempo para el **Viernes**

[Desplegar todos los mapas](#)

[Origen] **Milano (Milano)** [Destino] **Trujillo (CACERES)**
 [Duración] **19h 30m** [Distancia] **1839.5 Km** [Valoración] **44.20 € (Peaje 44.20 €)**
































	Distancia	Dirección	Más información
0 h	0 km	Salida de Milano (Milano) por la carretera local	
0h 5m	4.4 Km	Continúa por A7 durante 74.2 Km hacia Genova/ Savona/ Voltri/ Ventimiglia/ Gravelona Toce Inicio de peaje	3D
1h 26m	78.6 Km	Sigue por A26/A7 durante 61.1 Km hacia Ventimiglia	3D
2h 19m	139.6 Km	Continúa por Autostrada dei Trafori durante 373 m	
2h 19m	140.0 Km	Sigue por A10/E80 durante 144.9 Km	3D

Estás entrando en Francia


3h 46m	284.9 Km	 Sigue por A8/E74/E80 durante 223.9 Km	  3D
		 Fin de peaje (279.6 Km)	
		 Peaje (14.2 Km)	
		 Peaje (11.2 Km)	
		 Peaje (20.1 Km)	
		 Peaje (136.0 Km)	
		 Inicio de peaje	
6h 9m	508.8 Km	 Continúa por A7/E714/E80 durante 10.5 Km hacia Salon de Provence/ Arles/ Nîmes/ Barcelone	 3D
6h 15m	519.3 Km	Tramo enlace durante 1.0 Km	
6h 16m	520.4 Km	 Continúa por A54/E80 durante 23.4 Km hacia Arles/ Nîmes/ Barcelone	 3D
6h 29m	543.8 Km	 Sigue por N113/E80 durante 20.1 Km	  3D
		 Fin de peaje (53.9 Km)	
6h 42m	563.9 Km	 Continúa por N572/E80 durante 4.3 Km hacia Nîmes/ Montpellier/ Garons	 3D
6h 44m	568.1 Km	 Sigue por A54/E80 durante 22.7 Km hacia Gallargues/ Montpellier/ Toulouse/ Barcelone	 3D
		 Inicio de peaje	
6h 58m	590.9 Km	 Continúa por E80 durante 1.6 Km	 
6h 59m	592.4 Km	 Sigue por A9/E15/E80 durante 224.5 Km	  3D
		 Fin de peaje (58.6 Km)	
		 Inicio de peaje	

Estás entrando en España

9h 8m	816.9 Km	 Sigue por AP-7/E-15 durante 211.7 Km hacia Lleida/ ZARAGOZA	      3D
		 Peaje: 10.5€ (125.0 Km)	
		 Peaje: 3.1€	
11h 2m	1028.6 Km	 Continúa por AP-2/E-90 durante 215.2 Km	     3D
		 Peaje: 21.8€ (213.0 Km)	
13h 4m	1243.8 Km	 Sigue por A-2/AP-2/E-90 durante 27.6 Km hacia Feria de Muestras/ Aeropuerto	     3D
13h 18m	1271.4 Km	 Continúa por Autovía del Nordeste durante 1.1 Km	 
13h 19m	1272.5 Km	 Sigue por A-2/E-90 durante 238.0 Km toma la salida 61 hacia Madrid	     3D
16h 2m	1510.4 Km	 Continúa por R-2 durante 43.8 Km hacia Madrid Sur	     3D
		 Peaje: 4.8€ (41.9 Km)	
16h 27m	1554.2 Km	Tramo enlace durante 1.1 Km	
16h 28m	1555.3 Km	 Continúa por M-50 durante 2.5 Km hacia Zaragoza	 3D
16h 29m	1557.9 Km	 Sigue por M-45/M-50 durante 15.3 Km toma la salida 22 hacia Madrid/ Valencia	     3D
16h 38m	1573.2 Km	Tramo enlace durante 979 m	
		 Inicio de peaje	

- 16h 40m 1574.2 Km  Sigue por **R-3** durante **2.6 Km** toma la salida **0** 
-  **Fin de peaje: 0.85€ (1.3 Km)**
- 16h 41m 1576.8 Km  Continúa por **Radial 3** durante **1.6 Km** hacia **Valencia** 
- 16h 43m 1578.4 Km  Sigue por **M-40/E-5/E-90** durante **12.6 Km** toma la salida **27** hacia **Leganés/ Badajoz**     
- 16h 51m 1591.0 Km  Continúa por **R-5** durante **32.1 Km**    
-  **Peaje: 3.15€ (24.8 Km)**
- 17h 13m 1623.0 Km  Sigue por **A-5/E-90** durante **214.4 Km** toma la salida **253** hacia **Trujillo/ Logrosán/ Guadalupe**      
- 19h 27m 1837.4 Km Tramo enlace durante **339 m** 
- 19h 28m 1837.7 Km  Sigue por **EX-208** durante **484 m** 
- 19h 30m 1839.5 Km  **Trujillo (CACERES)**    

Aviso: los itinerarios, tiempos, distancias y otras indicaciones ofrecidas en las rutas, mapas y callejeros de Guía Campsa son orientativos. Se responsabiliza de los efectos de la utilización de la información ni de los daños indirectos que ésta pueda ocasionar.



Suscríbete al Boletín Guía Campsa.

Hazlo ahora ¡GRATIS!

[Contactar](#) - © Repsol YPF 2001-2007 - [Nota Legal](#) - [Protección de datos](#)

