



Castellano

IT

buscar

inicio

Usuarios Registrados

Olvidé mis claves

Quiero registrar



Rutas

Callejeros


Ocio y Turismo

Servicios al viajero

Soluciones Guía Campsa



Tamaño del mapa



Portada

- Rutas
- Callejeros
- Mapa Interactivo

Opciones mapa:

- Incidencias tráfico
- Puntos kilométricos
- Radares
- Puntos negros
- Obras
- Hoteles
- Restaurantes
- Estaciones de Servicio
- Turismo
- Metro
- Tren

Más opciones

Ver en el mapa

0 Km 15 Km 30 Km

Leyenda


























Informes de Ruta: [General](#) | [Salida](#) | [Llegada](#) | [Croquis](#) | [Regreso](#) ↶ [Nueva ruta](#)

Informe de ruta según itinerario **Rápido** con la previsión del tiempo para el **Lunes**

[Desplegar todos los mapas](#)

[Origen] **Casavieja (AVILA)** [Destino] **Trujillo (CACERES)**
 [Duración] **2h 14m** [Distancia] **177.5 Km** [Valoración] **0 €**

	Distancia	Dirección	Más información
0 h	0 km	Salida de Casavieja (AVILA) por la carretera local	
0h 1m	425 m	⇒ Continúa por AV-901 durante 427 m	
0h 2m	852 m	Tramo enlace durante 1.7 Km	
0h 5m	2.6 Km	⇒ Continúa por CL-501 durante 15.9 Km	
0h 19m	18.5 Km	➤ Sigue por Calle de los Sargentos Provisionales (CL-501) durante 929 m	
0h 20m	19.4 Km	⇒ Continúa por CL-501 durante 9.6 Km	

0h 29m	29.1 Km	 Sigue por N-502 durante 24.9 Km	 3D
0h 51m	54.0 Km	 Continúa por Carretera de Alcaudete Velada (CM-9510) durante 502 m	
0h 52m	54.5 Km	 Sigue por Avenida de Extremadura (CM-9510) durante 864 m	
0h 53m	55.4 Km	 Continúa por CM-9510 durante 3.8 Km	 3D
0h 57m	59.2 Km	Tramo enlace durante 137 m	
0h 57m	59.3 Km	 Continúa por A-5/E-90 durante 116.0 Km toma la salida 253 hacia Trujillo/ Logrosán/ Guadalupe	      3D
2h 11m	175.4 Km	Tramo enlace durante 339 m	
2h 11m	175.7 Km	 Continúa por EX-208 durante 484 m	 3D
2h 14m	177.5 Km	 Trujillo (CACERES)	    

Aviso: los itinerarios, tiempos, distancias y otras indicaciones ofrecidas en las rutas, mapas y callejeros de Guía Campsa son orientativos. Se responsabiliza de los efectos de la utilización de la información ni de los daños indirectos que ésta pueda ocasionar.



Suscríbete al Boletín Guía Campsa.

Hazlo ahora ¡GRATIS!

[Contactar](#) - © Repsol YPF 2001-2007 - [Nota Legal](#) - [Protección de datos](#)

