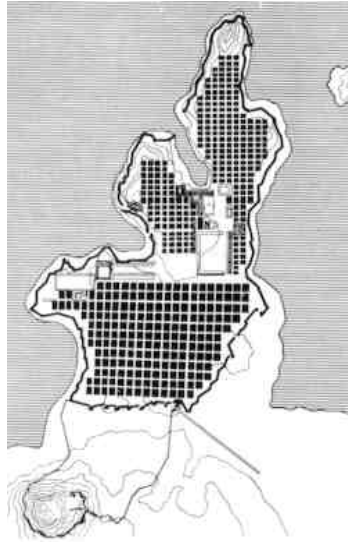


PLANOS URBANOS:

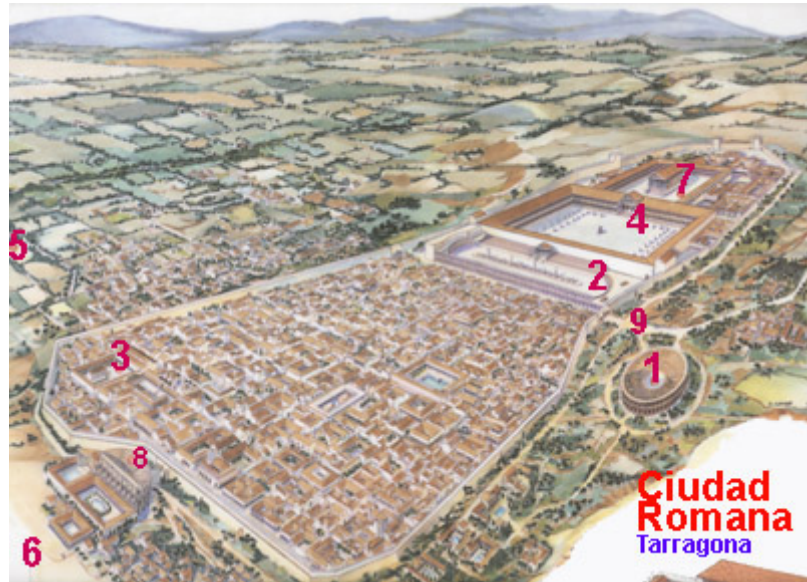
Proyecto de Hipodamos para Mileto



La ciudad romana

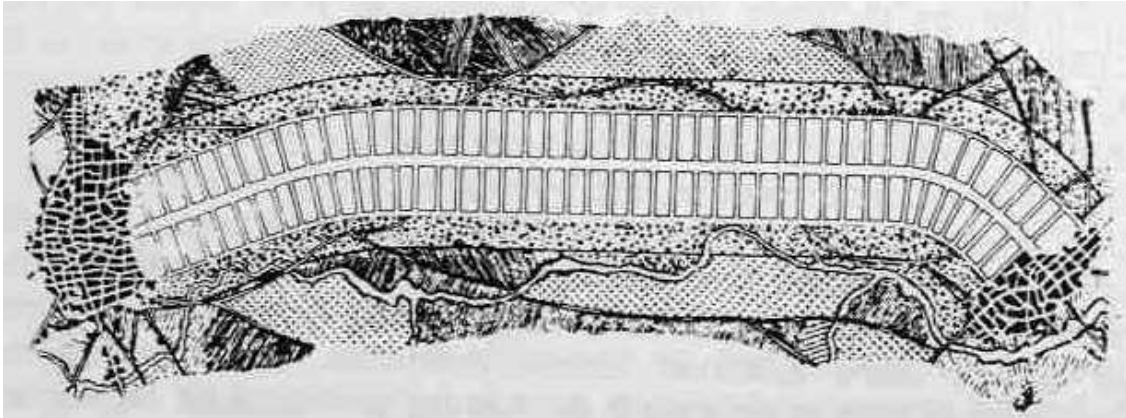
Ciudad romana de Mérida





1.- Anfiteatro, 2.- Circo, 3.- Foro colonial, 4.- Foro provincial, 5.- Necrópolis, 6.- Puerto, 7.- Recinto sagrado, 8.- Teatro, 9.- Vía Augusta.

Modelo de ciudad lineal de Arturo Soria



Plano radioconcéntrico: Palmanova





Hacia 1850 y para evitar el hacinamiento de la población se consideró necesario que la ciudad de Madrid creciera por el exterior, se ensanchara. El ensanche fue realizado por el ingeniero **Carlos M^a Castro**, aprobado en **1860**. Este proyecto contemplaba que la superficie de la ciudad se multiplicara por tres, pasando de 800 hectáreas a 2294