












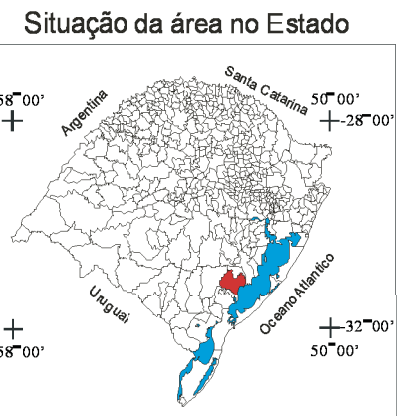
LEGENDAS

- I - Áreas Rurais:
 -  Área Colonial - UP1A
 -  Área da Bacia do São Lourenço - UP1B
 -  Área de Transição - UP2
 -  Área de Várzea - UP3
 -  Costa do Sapato - UP4

- II - Centralidades:
 -  Centralidades Distritais
 -  Núcleos Distritais
 -  Quilombolas

- III - Área de Recuperação Socioambiental
 -  Cerro - UP5

- IV - Área de Interesse Ambiental:
 -  Cerro da Cascavel - UP6
 -  Banhado do Caipira - UP7



AGENDA 21 - PLANO DIRETOR DE DESENVOLVIMENTO INTEGRADO E SUSTENTÁVEL DO MUNICÍPIO DE SÃO LOURENÇO DO SUL

MODELO RURAL

