





# LEGENDAS

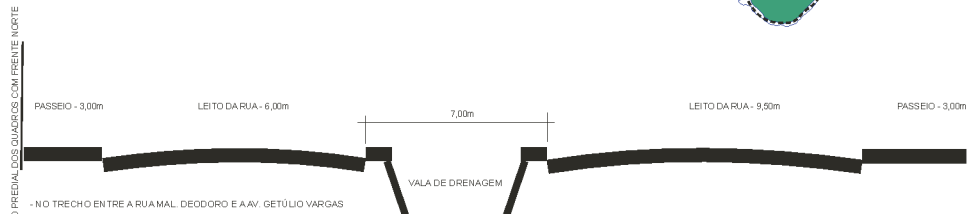
## CICLOVIA

-  ANEL DO TRABALHADOR
-  ANEL CENTRAL
-  ANEL DO LAZER

## HIERARQUIA VIÁRIA

-  VIAS DE ACESSO
  - AV. MOLIANO CRESPO
  - AV. SONY SOARES CORREA (ENTRE A RUA CEL. PEDROSO E A RUA MAL DEODORO, NAS IMEDIAÇÕES DA ESTAÇÃO RODOVIÁRIA)
  - AV. CEL. NONÓ CENTENO
  - RUA THEODORO HENRIQUE SCHUCH)
  - SLS 101 (CORREDOR DAS TROPAS)
  
-  VIAS ARTERIAIS
  - AV. PROF. ISOLINA PASSOS
  - AV. SANTOS ABREU
  - RUA MAL. FLORIANO PEIXOTO
  - RUA JÚLIO DE CASTILHOS (ENTRE A RUA 15 DE NOVEMBRO E RUA DUQUE DE CAXIAS)
  - RUA DUQUE DE CAXIAS (ENTRE A AV. MAL. FLORIANO PEIXOTO E AV. SÃO LOURENÇO)
  - AV. GETÚLIO VARGAS (ENTRE A AV. PROF. ISOLINA PASSOS ATÉ A AV. FLORIANO PEIXOTO)
  - AV. SÃO LOURENÇO (ENTRE A AV. SANTOS ABREU E A RUA SÃO PAULO)
  - RUA 25 DE JULHO
  - RUA PEDRO ULICES DUARTE
  - RUA CEL. ALFREDO BORN (ENTRE A AV. SONY SOARES CORREA E A RUA JÚLIO DE CASTILHOS)
  - RUA SEN. PINHEIRO MACHADO (ENTRE A AV. SONY SOARES CORREA E RUA JÚLIO DE CASTILHOS)
  
-  VIAS COLETORAS
  - RUA MARIZ E BARROS (ENTRE A RUA DOM PEDRO I E A AV. GETÚLIO VARGAS)
  - RUA GAL. OSÓRIO (ENTRE A RUA DOM PEDRO I E A AV. GETÚLIO VARGAS)
  - RUA DOM PEDRO I (ENTRE A RUA GAL. OSÓRIO E A AV. MOLIANO CRESPO)
  - RUA MAX STENZEL
  - RUA MAL. DEODORO (A PARTIR DA AV. SONY SOARES CORREA, NA DIREÇÃO NORTE)
  
-  VIAS LOCAIS
  - AS DEMAIS VIAS NÃO LISTADAS CARACTERIZAM-SE COMO VIAS DE IMPORTÂNCIA LOCAL.

GABARITO DA AV. SONY SOARES CORREA



AGENDA 21 - PLANO DIRETOR DE DESENVOLVIMENTO INTEGRADO E SUSTENTÁVEL DO MUNICÍPIO DE SÃO LOURENÇO DO SUL

## HIERARQUIA VIÁRIA

